

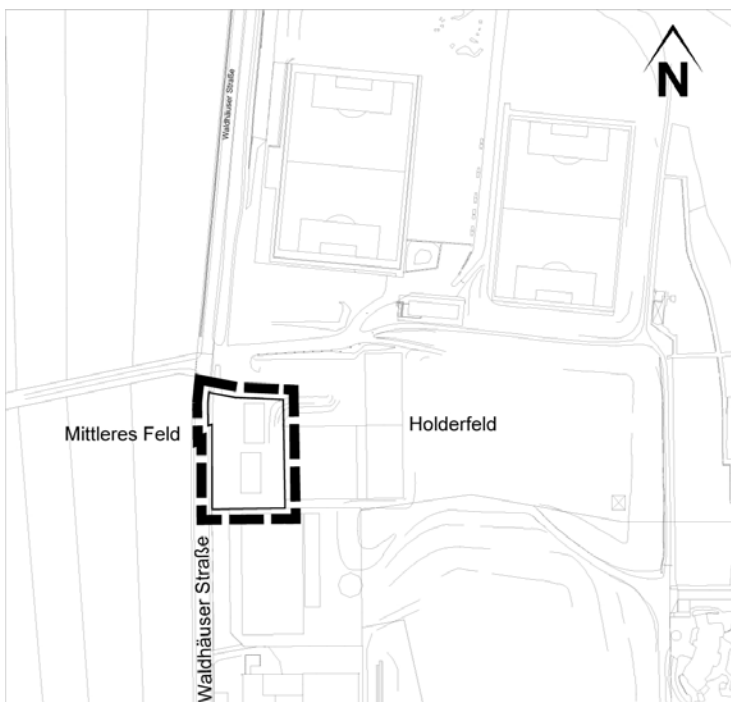
Öffentliche Bekanntmachung

Aufstellungsbeschlüsse und frühzeitige Beteiligungsverfahren für folgende Bebauungspläne mit örtlichen Bauvorschriften in Tübingen:

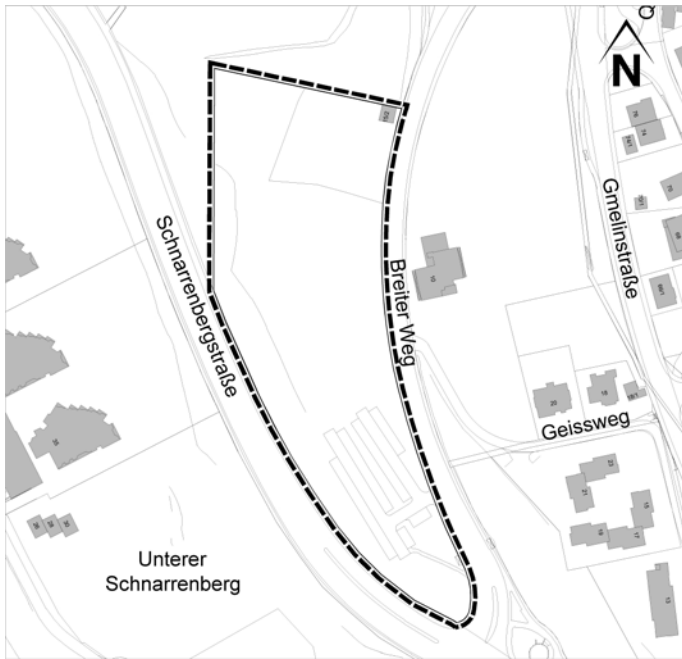
- „Östlich der Waldhäuser Straße/Holderfeld“ - § 13 a BauGB
- „Westlich des Breiten Wegs“
- „Horemer Nord“
- „Südlich der Straße Heuberger Tor Weg“ - § 13 a BauGB
- „Nauklerstraße/Mohlstraße“ - § 13 a BauGB
- „Hechinger Eck – Süd“
- „Im Feuerhägle/Primus-Truber-Straße“ - § 13 a BauGB
- „Südlich der Stuttgarter Straße“ - § 13 a BauGB
- „Am Französischen Platz“ - § 13 a BauGB
- „Schwärzlocher Straße/Burgholzweg“ - § 13 a BauGB

Der Gemeinderat der Universitätsstadt Tübingen hat in der Sitzung am 15. Februar 2016 aufgrund von § 1 Abs. 3 Baugesetzbuch (BauGB), § 2 Abs. 1 BauGB und § 13 a BauGB beschlossen, die Bebauungspläne aufzustellen und ein frühzeitiges Beteiligungsverfahren durchzuführen.

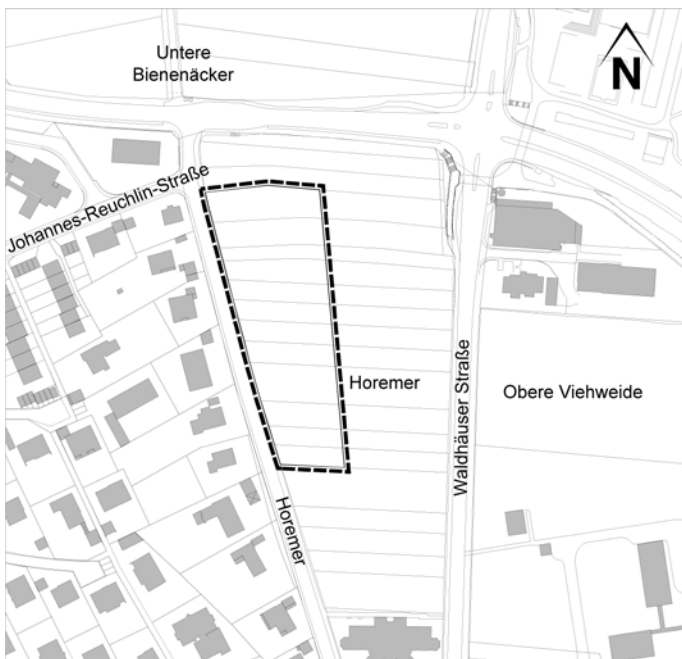
Der Geltungsbereich des Bebauungsplanes „Östlich der Waldhäuser Straße/Holderfeld“ ergibt sich aus folgendem Kartenausschnitt:



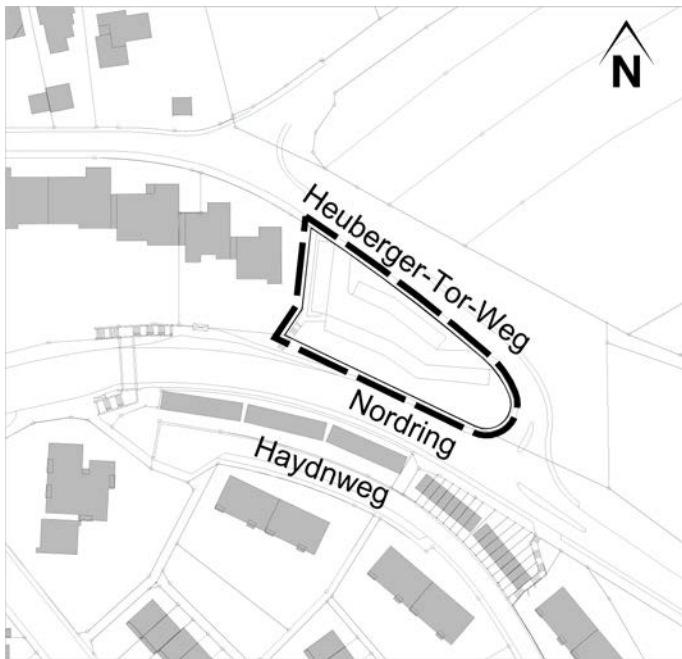
Der Geltungsbereich des Bebauungsplanes „Westlich des Breiten Wegs“ ergibt sich aus folgendem Kartenausschnitt:



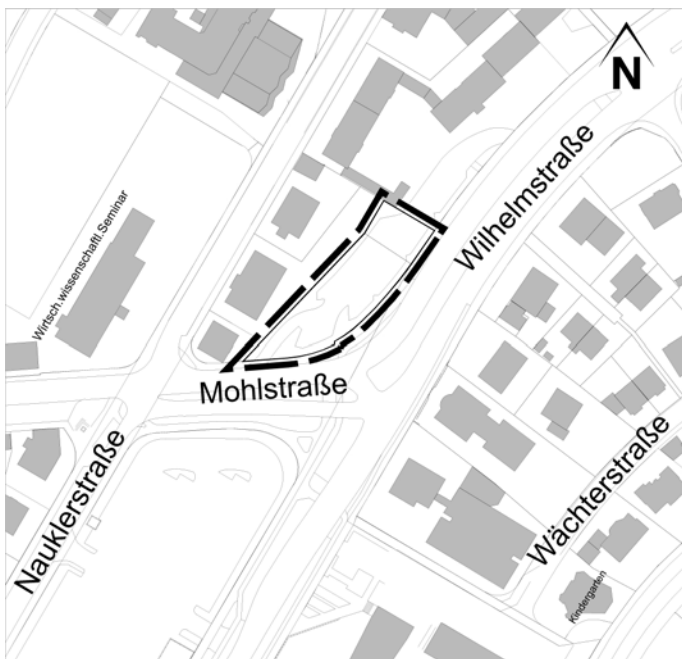
Der Geltungsbereich des Bebauungsplanes „Horemer Nord“ ergibt sich aus folgendem Kartenausschnitt:



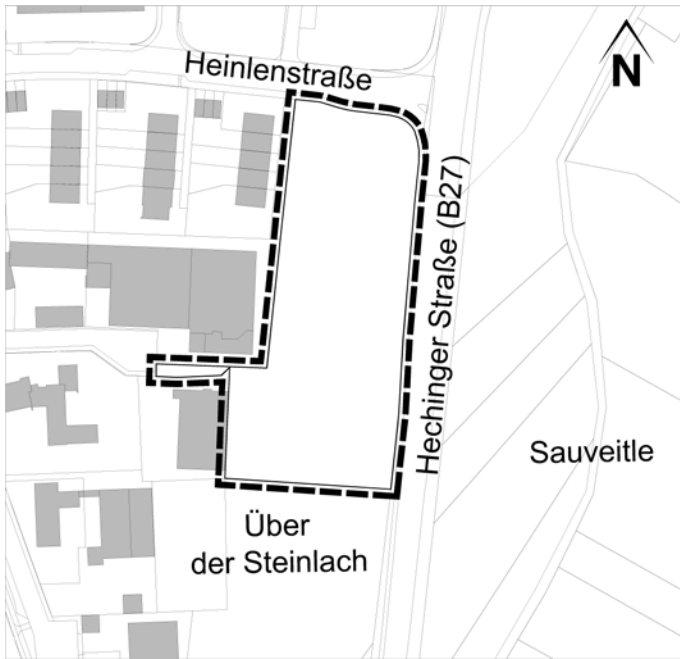
Der Geltungsbereich des Bebauungsplanes „Südlich der Straße Heuberger Tor Weg“ ergibt sich aus folgendem Kartenausschnitt:



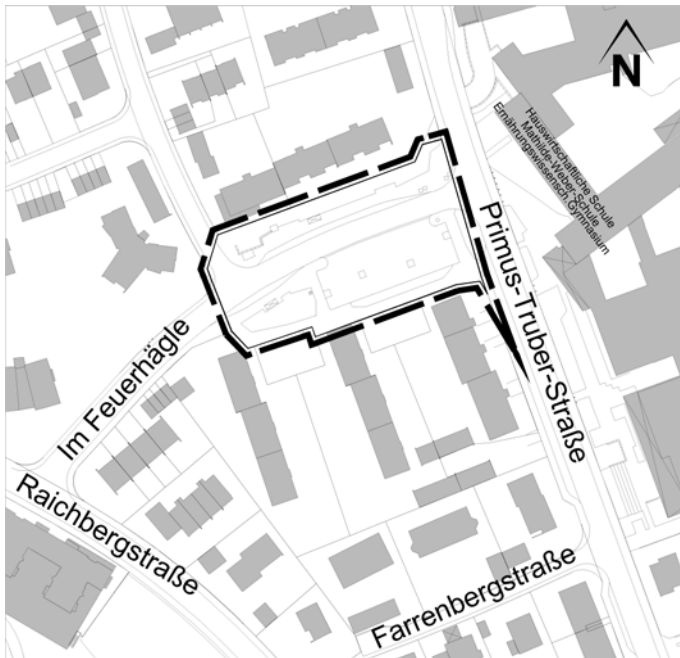
Der Geltungsbereich des Bebauungsplanes „Nauklerstraße/Mohlstraße“ ergibt sich aus folgendem Kartenausschnitt:



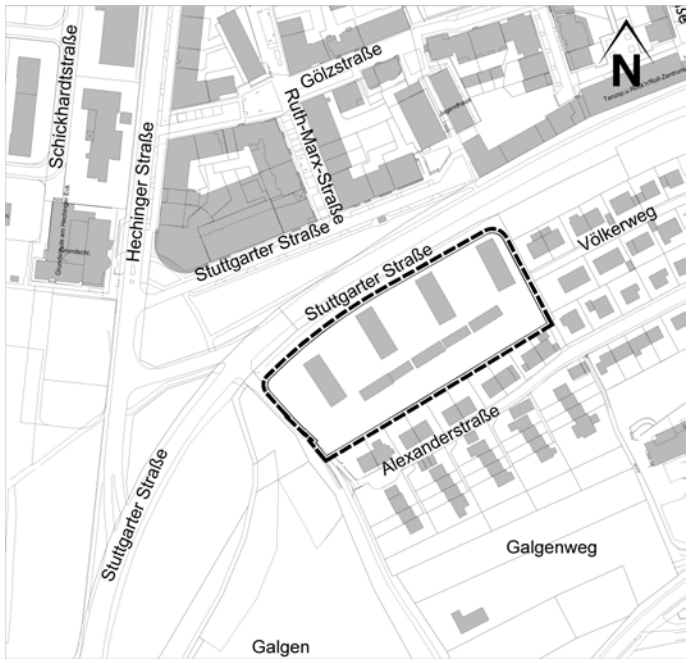
Der Geltungsbereich des Bebauungsplanes „Hechinger Eck – Süd“ ergibt sich aus folgendem Kartenausschnitt:



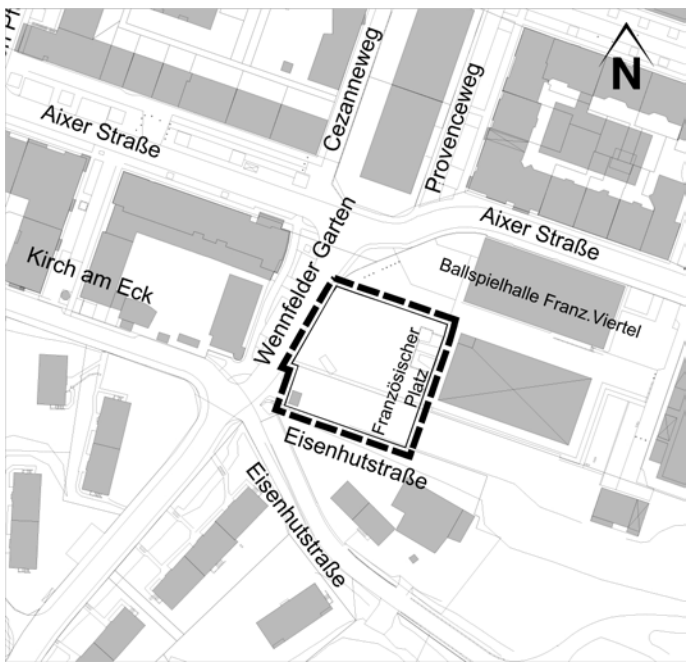
Der Geltungsbereich des Bebauungsplanes „Im Feuerhägle/Primus-Truber-Straße“ ergibt sich aus folgendem Kartenausschnitt:



Der Geltungsbereich des Bebauungsplanes „Südlich der Stuttgarter Straße“ ergibt sich aus folgendem Kartenausschnitt:



Der Geltungsbereich des Bebauungsplanes „Am Französischen Platz“ ergibt sich aus folgendem Kartenausschnitt:



Der Geltungsbereich des Bebauungsplanes „Schwärzlocher Straße/Burgholzweg“ ergibt sich aus folgendem Kartenausschnitt:



Mit den Bebauungsplänen soll insbesondere dringend benötigter Wohnraum für die Unterbringung von Flüchtlingen geschaffen werden.

Die Plankonzepte zu obigen Bebauungsplänen können **von Montag, den 22. Februar 2016 bis einschließlich Freitag, den 4. März 2016** bei der Fachabteilung Stadtplanung der Universitätsstadt Tübingen im Blauen Turm, Friedrichstraße 21, 72072 Tübingen, 5. OG, Zimmer 501, montags bis donnerstags von 8 bis 17 Uhr und freitags von 8 bis 13 Uhr eingesehen werden. Dabei besteht auch Gelegenheit zur Äußerung und Erörterung.

Es wird darauf hingewiesen, dass Bebauungspläne im beschleunigten Verfahren nach § 13 a BauGB ohne Durchführung einer Umweltprüfung nach § 2 Abs. 4 BauGB aufgestellt werden.

Die Unterlagen zu diesem Verfahren können im genannten Zeitraum auch auf der städtischen Homepage www.tuebingen.de/stadtplanung: Beteiligung bei Bebauungsplänen – aktuelle Beteiligungsverfahren und dort unter dem jeweiligen Bebauungsplannamen abgerufen werden.

Tübingen, den 20. Februar 2016

Baudezernat