

Revierzentren/Nachweise Wertgebende Europäische Brutvogelarten

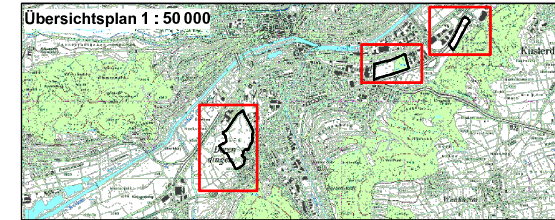
- Vom Aussterben bedroht
- Stark gefährdet
- Gefährdet
- Vorwarnliste
- Ungefährdet

Abkürzungen


- Hae = Bluthänfling (*Cardualis cannabina*)
- Dg = Dorngrasmücke (*Sylvia communis*)
- Fl = Feldlerche (*Alauda arvensis*)
- Fe = Feldsperling (*Passer montanus*)
- Gr = Gartenrotschwanz (*Phoenicurus phoenicurus*)
- G = Goldammer (*Emberiza citrinella*)
- GS = Grauschnäpper (*Muscicapa striata*)
- Gü = Grünspecht (*Picus viridis*)
- Ha = Habicht (*Accipiter gentilis*)
- Hb = Halsbandschnäpper (*Ficedula albicollis*)
- H = Hausperling (*Passer domesticus*)
- Kg = Klappergrasmücke (*Sylvia curruca*)
- Mb = Mäusebussard (*Buteo buteo*)
- Msp = Mittelspecht (*Dendrocopos medius*)
- Rs = Rauchschwalbe (*Hirundo rustica*)
- Rm = Rotmilan (*Milvus milvus*)
- Ssp = Schwarzspecht (*Dryocopus martius*)
- S = Star (*Sturus vulgaris*)
- Stk = Steinkauz (*Athene noctua*)
- Su = Sumpfrohrsänger (*Acrocephalus palustris*)
- Tf = Turmfalke (*Falco tinnunculus*)
- Wz = Waldkauz (*Strix aluco*)
- Wis = Waldlaubsänger (*Phylloscopus sibilatrix*)
- Wm = Weidenmeise (*Parus montanus*)
- Wh = Wendehals (*Jynx torquilla*)
- Zm = Ziegenmelker (*Camprimulgus europaeus*)

Sonstige Informationen

- Grenze des Untersuchungsgebiets
- Für den Teilbereich im Saiben wurde eine Habitatpotenzialanalyse vorgenommen




Maßstab 1 : 5 000



Grundlagen:
GeoBasissat: Landesamt für Geoinformation und Landentwicklung
Baden-Württemberg, www.lgl-bw.de,
Az.: 3851/9/11/0
Geofachdaten: Landesverwaltung Baden-Württemberg



Bestandsplan Avifauna



Magazinplatz 1
72072 Tübingen
Tel. 07071 440235
info@menz-umweltplanung.de
www.menz-umweltplanung.de

Universitätsstadt Tübingen	Anlage	3
	Plan	3
Fortschreibung FNP Tübingen	bearbeitet	21.12.16 mm
	gezeichnet	21.12.16 mu
Umweltfachbeitrag	geprüft	21.12.16 mu
	Maßstab	1:5000

100: Bestandplan.avx

100: