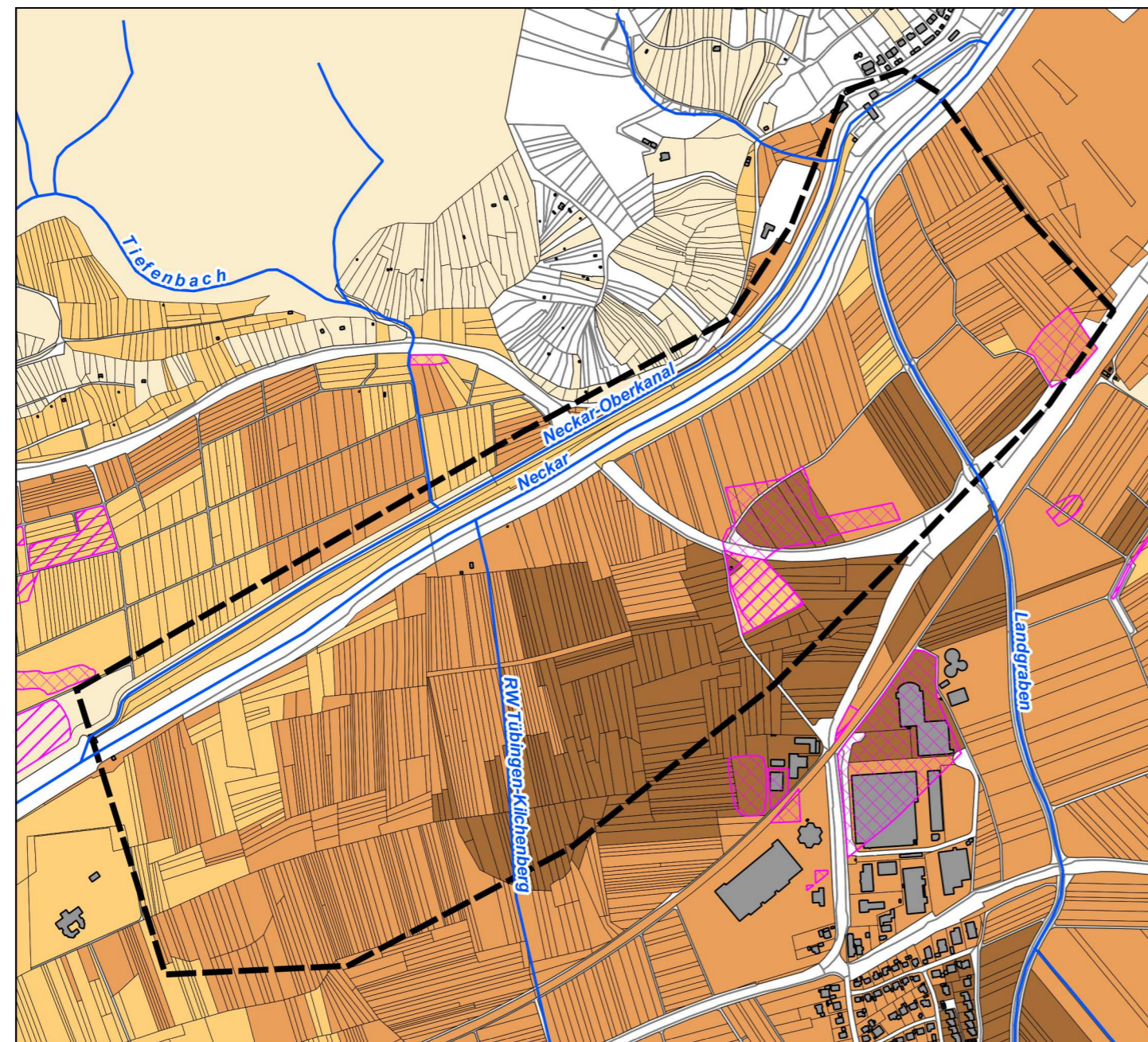
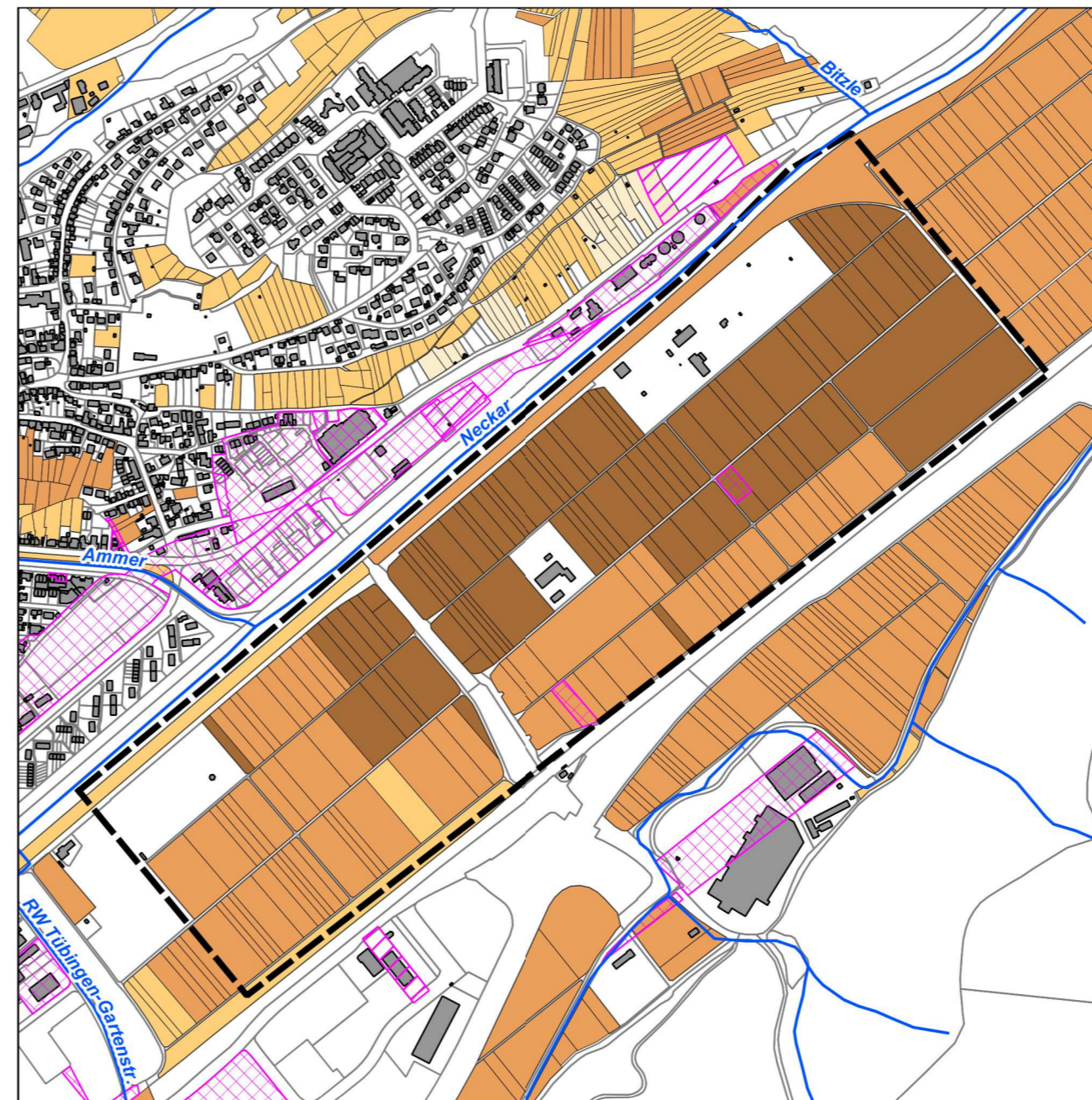


Weilheimer Wiesen



Kläranlage



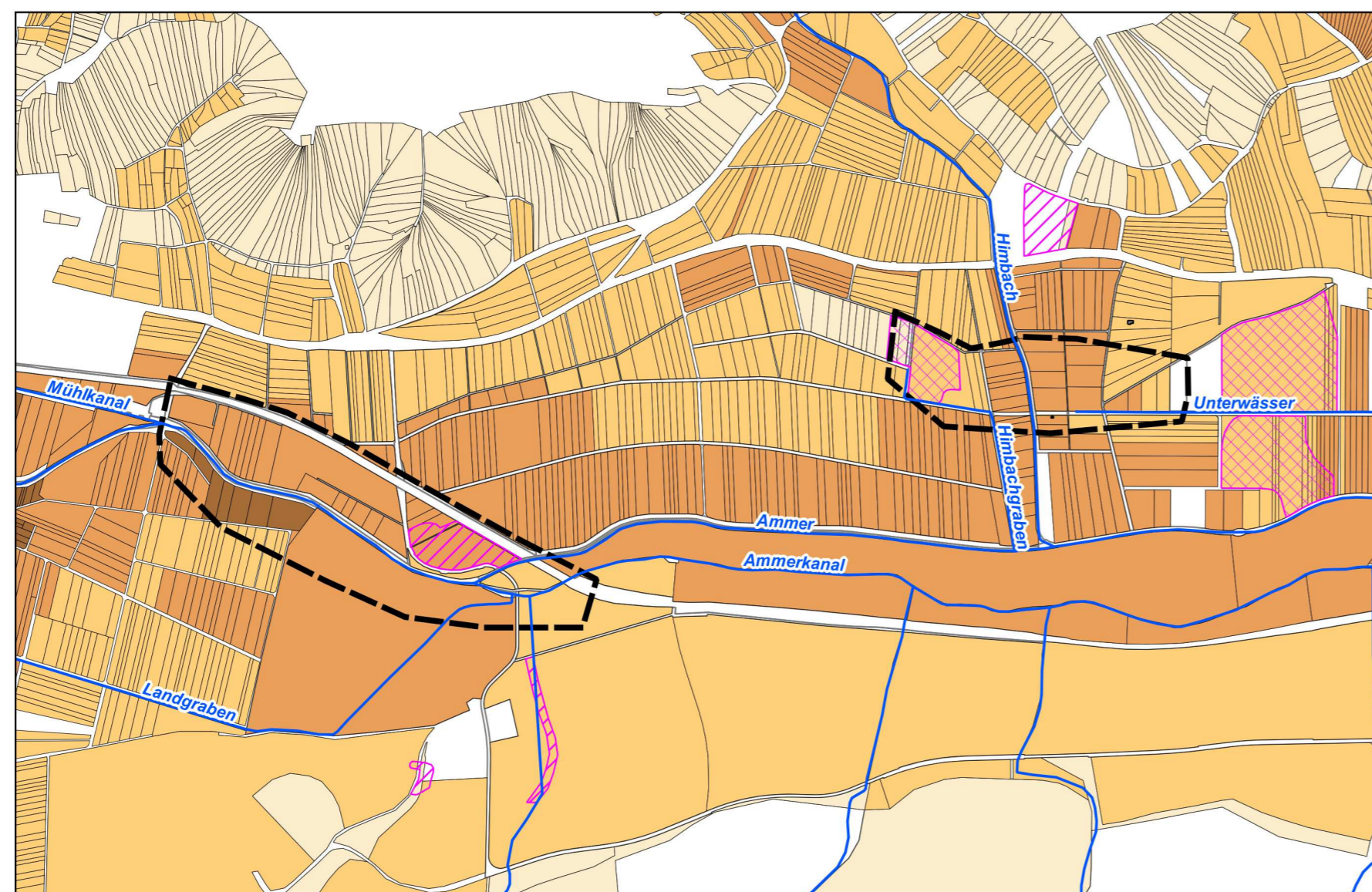
Bodenfunktion natürliche Bodenfruchtbarkeit

- gering
- mittel
- hoch
- sehr hoch

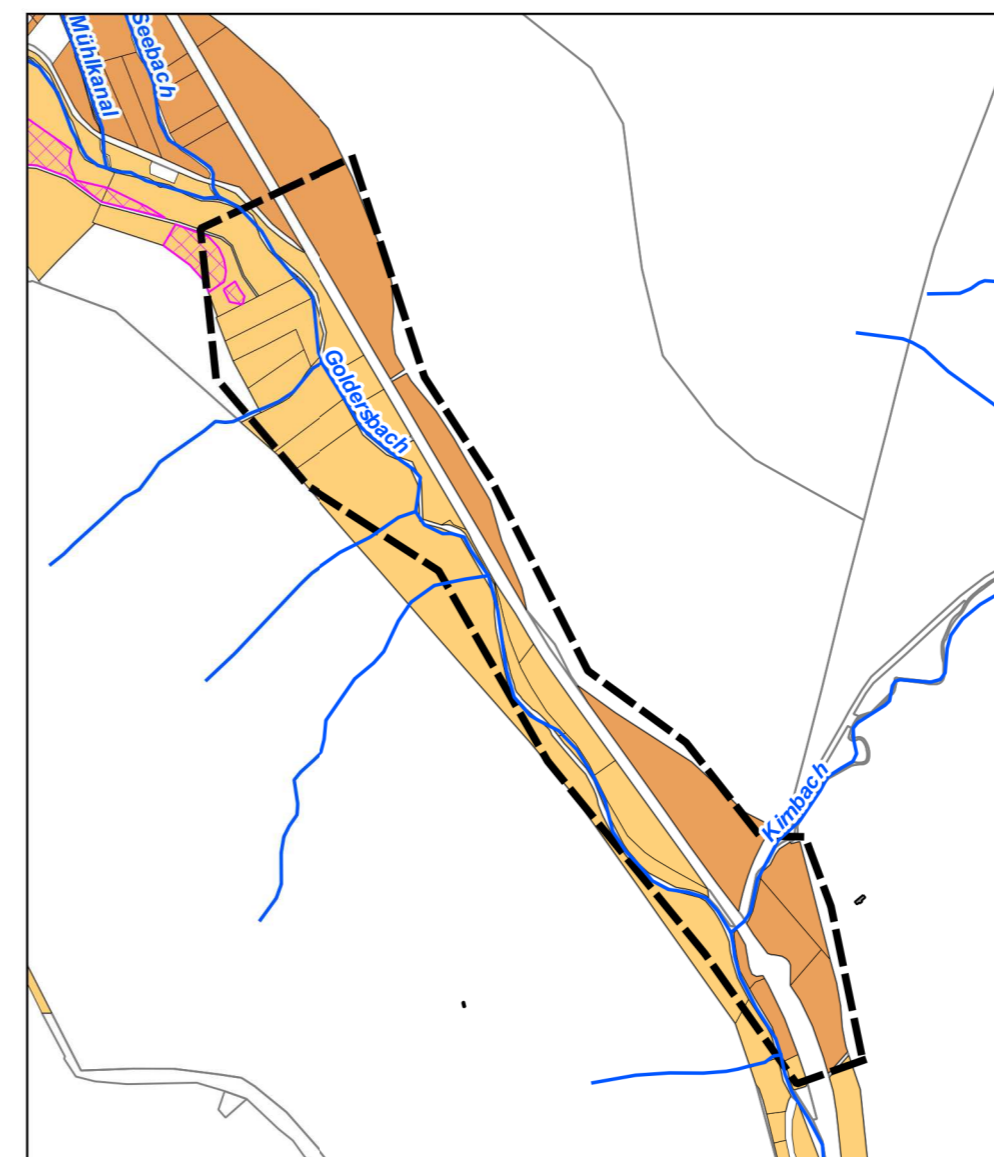
Sonstige Informationen

- Untersuchungsgebiet
- Altlasten B-Fälle
- Altlasten A-Fälle
- Gewässernetz
- Gebäude

Ammerhof und Kreuzberg



Bebenhausen



Retentionsraumkonzept Tübingen  
Boden- natürliche Bodenfruchtbarkeit  
Anlage 3.4

Grundlagen:  
ALK © Landesamt für Geoinformation und Landentwicklung Baden-Württemberg, www.lgl-bw.de, Az.: 2851.9-1/19.  
Daten aus dem Räumlichen Informations- und Planungssystem (RIPS) der Landesanstalt für Umwelt, Messungen und Naturschutz Baden-Württemberg.  
Link: <http://www.lubw.baden-wuerttemberg.de>  
Bodenschätzungsdaten des Regierungspräsidiums Tübingen, LGRB

M 1:10 000



04.03.2015  
www.menz-umweltplanung.de  
info@menz-umweltplanung.de  
Magazinplatz 1 72072 Tübingen  
Fax 07071 - 440236 Tel 07071 - 440235