







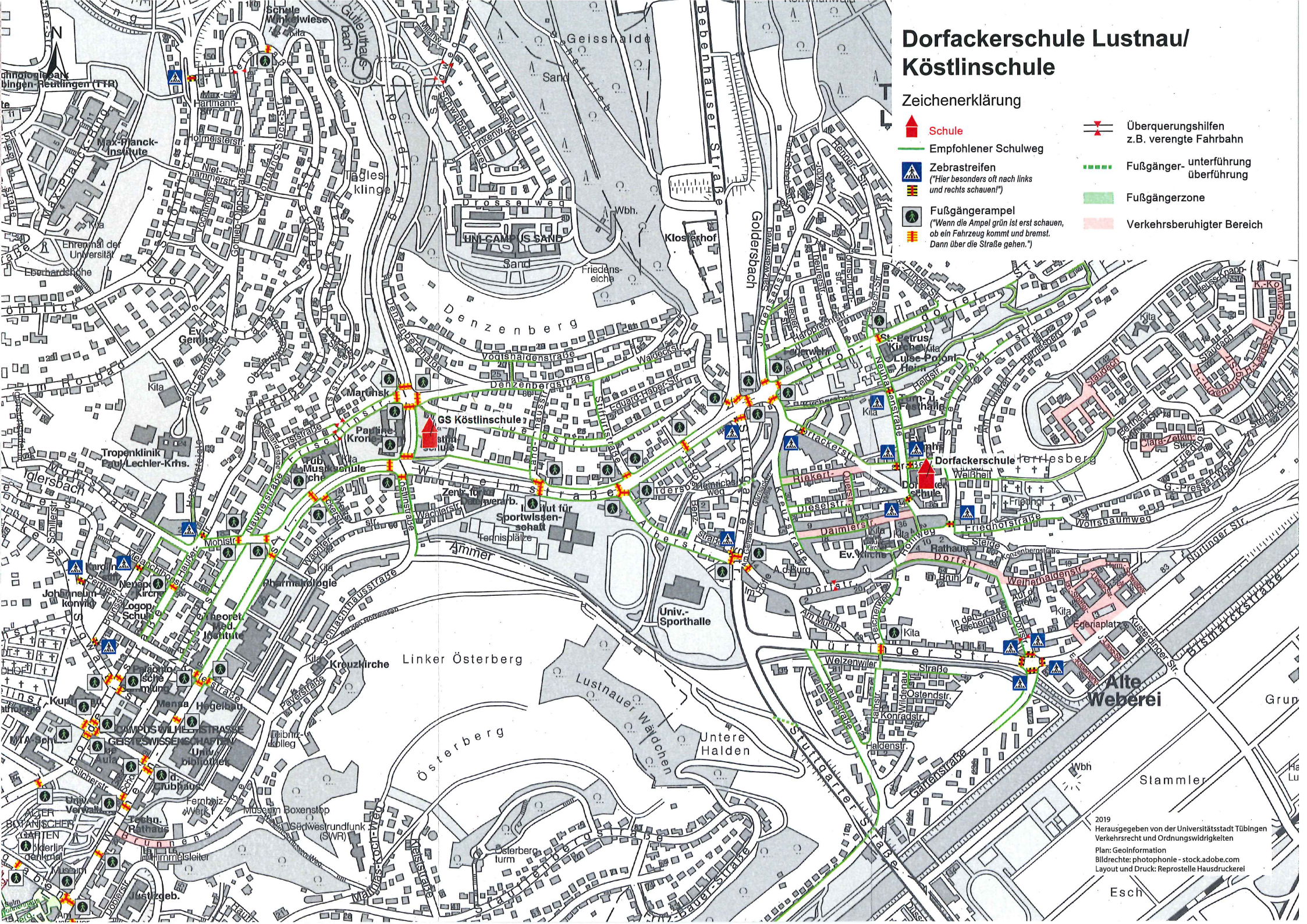


# Dorfackerschule Lustnau/ Köstlinschule

## Zeichenerklärung

-  **Schule**
-  **Empfohlener Schulweg**
-  **Zebrastrreifen**  
("Hier besonders oft nach links und rechts schauen!")
-  **Fußgängerampel**  
("Wenn die Ampel grün ist erst schauen, ob ein Fahrzeug kommt und bremst. Dann über die Straße gehen.")
-  **Überquerungshilfen**  
z.B. verengte Fahrbahn
-  **Fußgängerunterführung**
-  **Fußgängerzone**
-  **Verkehrsberuhigter Bereich**



2019  
Herausgegeben von der Universitätsstadt Tübingen  
Verkehrsrecht und Ordnungswidrigkeiten  
Plan: Geoinformation  
Bildrechte: photophonie - stock.adobe.com  
Layout und Druck: Repostelle Hausdruckerei