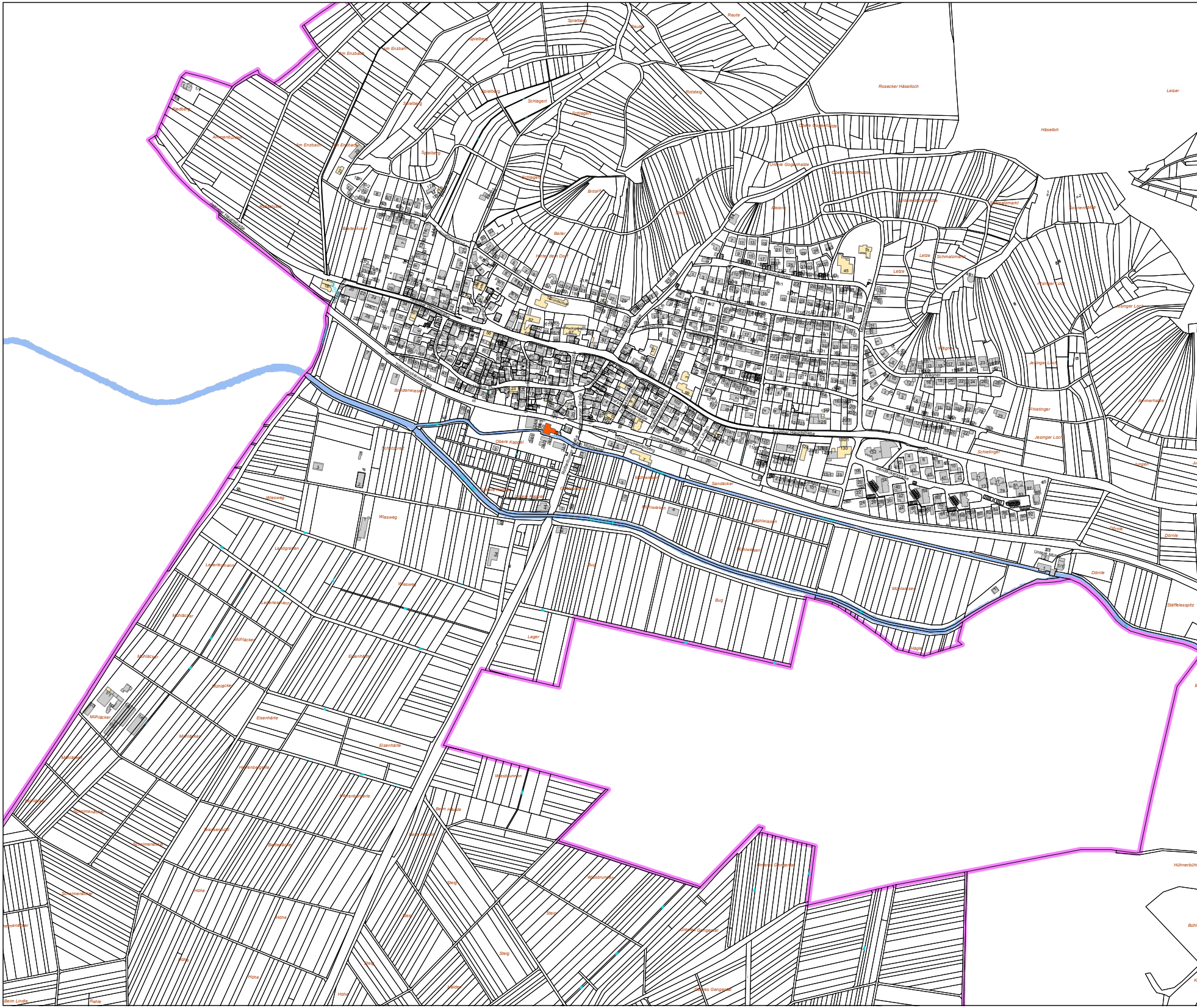
Spielberg
Reute
Am Enzbach
Rosecker Häselloch
Leiser
Rotsteig
Schlagen
Häselloch
Riedberg
Ammenbühlen
Obere Gogenhalde
Untere Gogenhalde
Obere Mönchhütte
Untere Mönchhütte
Britsch
Steig
Meiere
Schmalzmarkt
Sonnenhalde
Rebstöckle
Breite Äcker
Bailer
Hinter dem Dorf
Letze
Jesinger Loch
Wägner
Schietinger
Ammerhalde
Jungen
Jesinger Hauptstraße
Spielbergstraße
Grundschule
Tübingen/Herrenberg
Bondenwiesen
Obere Kappel
Untere Kappel
Am Mühlkanal
Rottenburger Straße
Ammertalbahnstraße
Burgunderweg
Saalstraße
Mönchhofweg
Sommerhalde
Sandäckerstraße
Bogenstraße
Im Holderle
Raiffeisenstraße
Winzerstraße
Weinsteige
Schatzbrett
Sandäcker
Mühlwiesen
Dörnle
Untere Mühle
Stäffelesspitz
Hägle
Bug
Lager
Wiesweg
Landgraben
Lederlesmann
Mühläcker
Eisenhärte
Herrenbergerle
Wiesbrunnen
Beim Häusle
Schelmenäcker
Brassenbühl
Bartenäcker
Höhe
Steig
Halden
Unteres Gengental
Oberes Gengental
Hühnerbühl
Bühl
Beim Lindle
Rehle

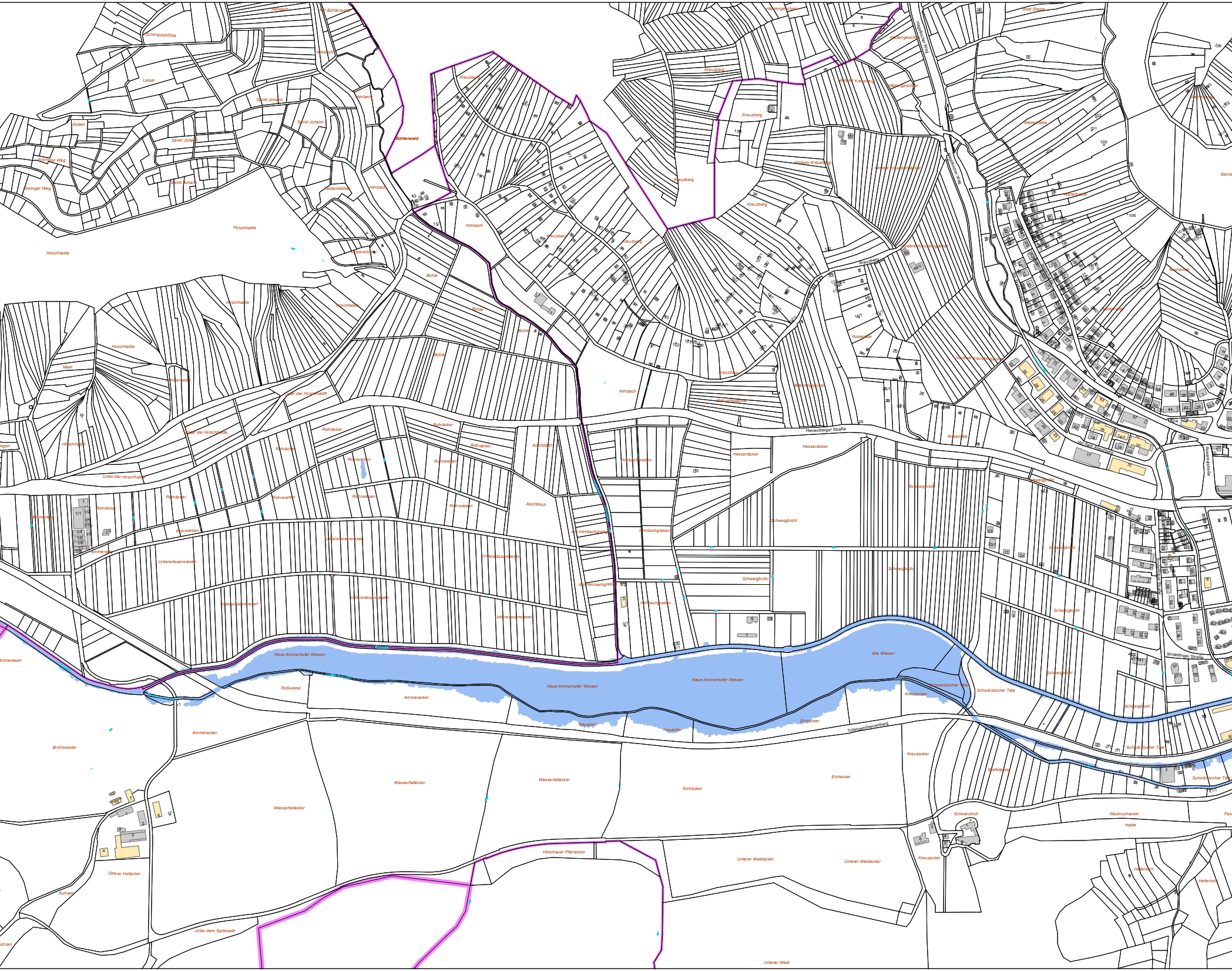
Himbach
Im Bühlenwald
Schmiedshölzle
Leiser
Sankt Johann
Jordan
Entringer Weg
Bühlenwald
Hirschhalde
Kreuzberg
Bühle
Meer
Unter der Hirschhalde
Rohräcker
Rohrwiesen
Unterwässerwiesen
Ammeracker
Aischbach
Am Himbachgraben
Himbachgraben
Hessenäcker
Herrenberger Straße
Schweigbrühl
Rosenhalde
Weilerhalde
Rote Steige
Hinterer Kreuzberg
Vor dem Kreuzberg
Sindelfinger Straße
Neue Ammerhofer Wiesen
Alte Wiesen
Roßwiese
Brühlwiesen
Neuacker
Eichacker
Tübingen/Herrenberg
Wasserfalläcker
Kreuzacker
Schwärzlocher Täle
Schwärzloch
Neubruchacker
Halde
Hirschauer Pfarräcker
Unterer Waldacker
Oberer Hofacker
Kuhrain
Unter dem Spitzwald
Unterer Wald
Hellerloch

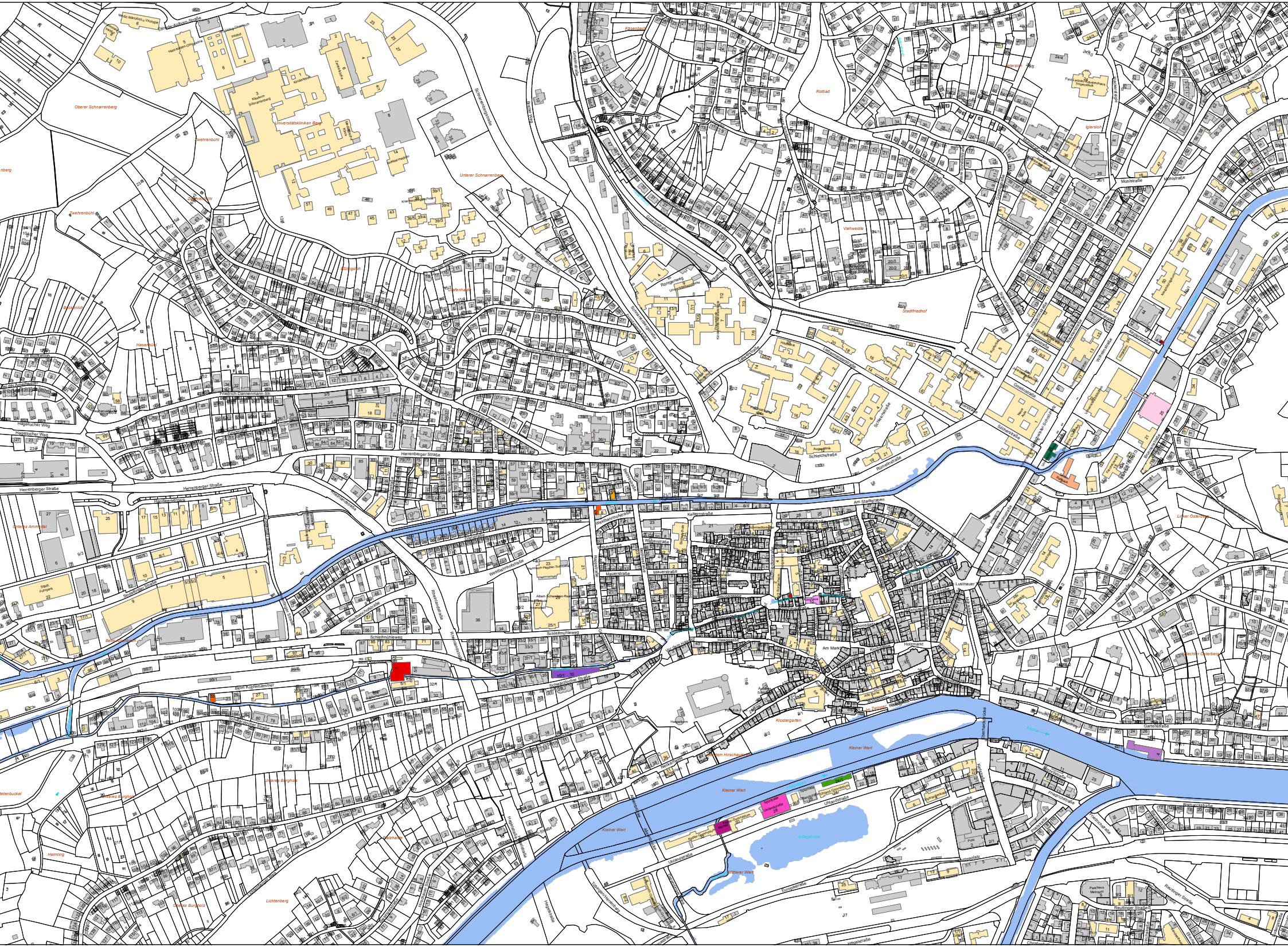
Oberer Schnarrenberg
Zwehrenbühl
Klinikum Schnarrenberg
Universitätskliniken Berg
Unterer Schnarrenberg
Schnarrenbergstraße
Käsenbach
Rotbad
Viehweide
Stadtfriedhof
Gmelinstraße
Röntgenweg
Mohlstraße
Haselbühl
Friedrich-Dannenmann-Str.
Hagellocher Weg
Herrenberger Straße
Unteres Ammertal
Rheinlandstraße
Westbahnhofstraße
Schleifmühleweg
Weberstraße
Mauerstraße
Kelternstraße
Am Stadtgraben
Haaggasse
Am Markt
Holzmarkt
Wilhelmstraße
Linker Österberg
Rechter Österberg
Beim Kupferhammer
Schwärzlocher Straße
Klostergarten
Kleiner Wert
Mittlerer Wert
Uhlandstraße
Europastraße
Karlstraße
Friedrichstraße
Gartenstraße
Hermann-Kurz-Straße
Reutlinger Straße
Hegelstraße
Unteres Burgholz
Oberes Burgholz
Lichtenberg
Helmling

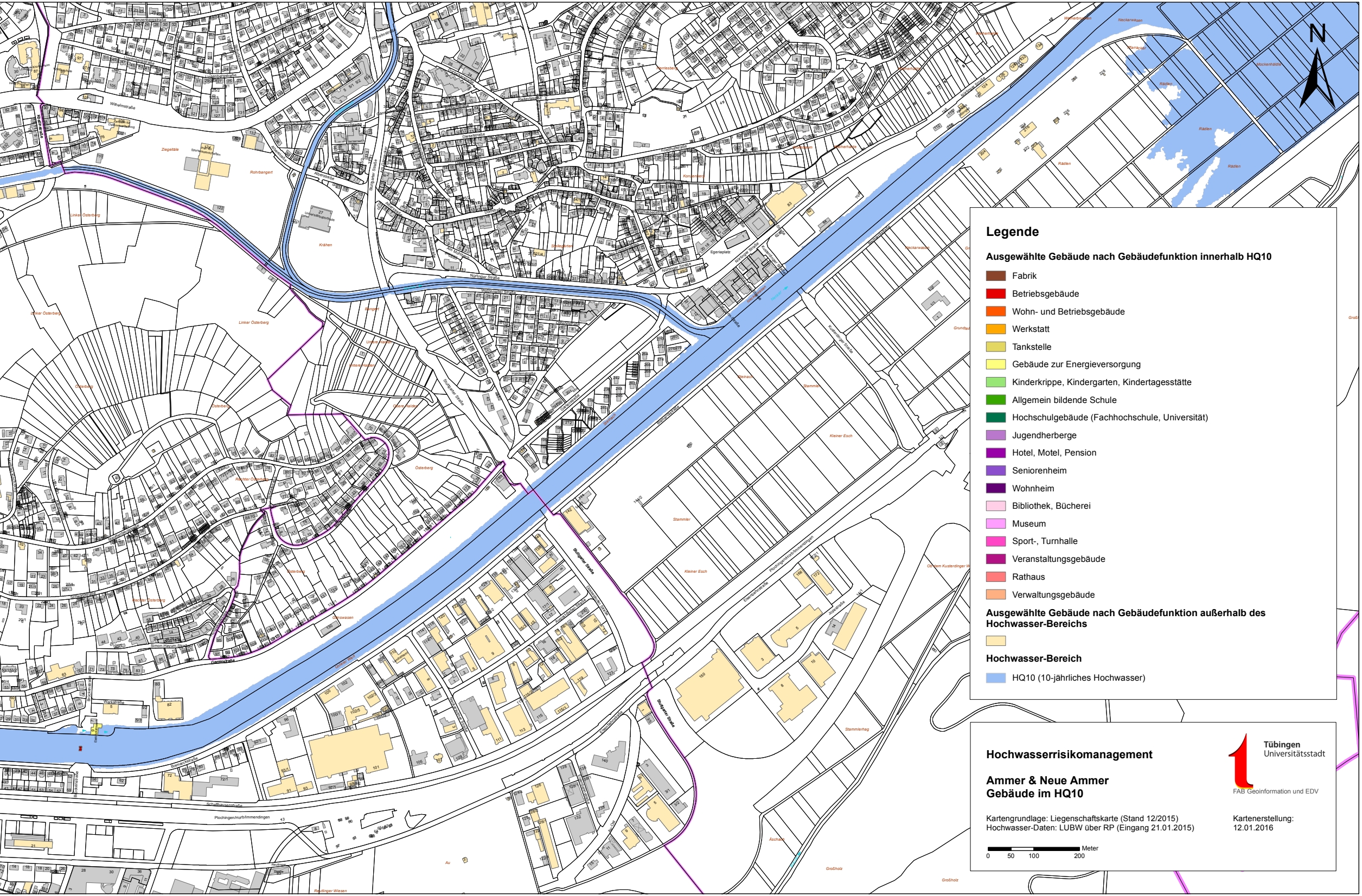
N
Nürtinger Straße
Stuttgarter Straße
Wilhelmstraße
Haldenstraße
Gartenstraße
Werkstraße
Schaffhausenstraße
Plochingen/Horb/Immendingen
Kusterdinger Straße
Eisenbahnstraße
Egeriaplatz
Linker Österberg
Österberg
Rechter Österberg
Ziegeltäle
Rohrbangert
Krähen
Neckarwasen
Rädlen
Stammler
Kleiner Esch
Au
Großholz
Aschach
Stammlerhag
Reutlinger Wiesen

Legende

Ausgewählte Gebäude nach Gebäudefunktion innerhalb HQ10

- 🟫 Fabrik
- 🟥 Betriebsgebäude
- 🟧 Wohn- und Betriebsgebäude
- 🟧 Werkstatt
- 🟨 Tankstelle
- 🟨 Gebäude zur Energieversorgung
- 🟩 Kinderkrippe, Kindergarten, Kindertagesstätte
- 🟩 Allgemein bildende Schule
- 🟩 Hochschulgebäude (Fachhochschule, Universität)
- 🟪 Jugendherberge
- 🟪 Hotel, Motel, Pension
- 🟪 Seniorenheim
- 🟪 Wohnheim
- 🟪 Bibliothek, Bücherei
- 🟪 Museum
- 🟪 Sport-, Turnhalle
- 🟪 Veranstaltungsgebäude
- 🟥 Rathaus
- 🟧 Verwaltungsgebäude

Ausgewählte Gebäude nach Gebäudefunktion außerhalb des Hochwasser-Bereichs

- 🟨

Hochwasser-Bereich

- 🟦 HQ10 (10-jährliches Hochwasser)

Hochwasserrisikomanagement

Ammer & Neue Ammer
Gebäude im HQ10

Tübingen
Universitätsstadt

FAB Geoinformation und EDV

Kartengrundlage: Liegenschaftskarte (Stand 12/2015)
Hochwasser-Daten: LUBW über RP (Eingang 21.01.2015)

Kartenerstellung:
12.01.2016

0 50 100 200 Meter