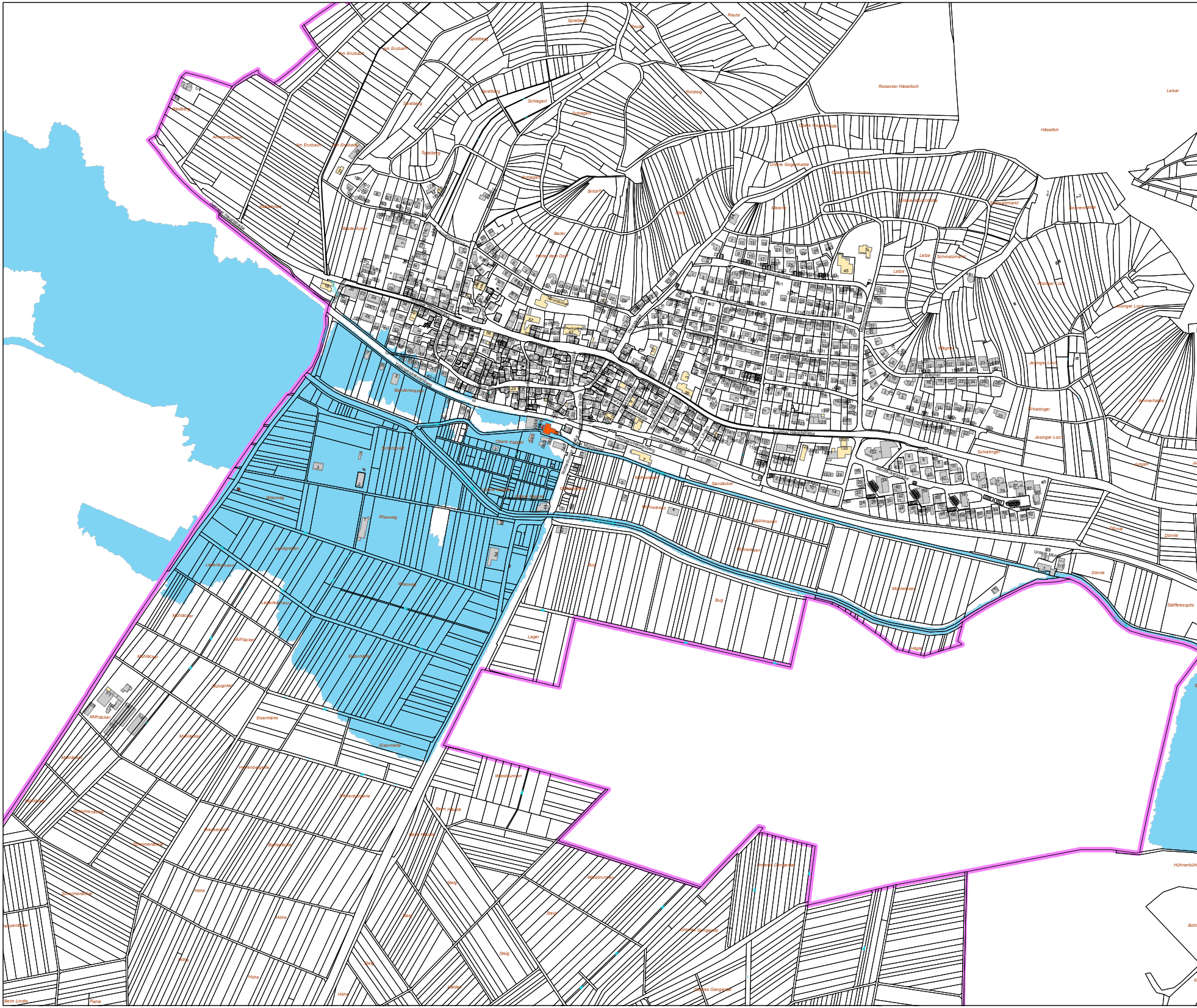
Spielberg
Reute
Am Enzbach
Rosecker Häselloch
Leiser
Häselloch
Schlagen
Potsteig
Obere Gogenhalde
Untere Gogenhalde
Obere Mönchhalde
Britsch
Bailer
Hinter dem Dorf
Letze
Schmalzmarkt
Jesinger Loch
Wagner
Schietinger
Ammerhalde
Sonnenhalde
Wiesweg
Landgraben
Eisenhärte
Mühläcker
Bug
Lager
Sandäcker
Mühlwiesen
Dörnle
Stäffelesspitz
Hägle
Wiesbrunnen
Beim Häusle
Steig
Höhe
Beim Lindle
Rehle
Hühnerbühl
Unteres Gengental
Äußeres Gengental

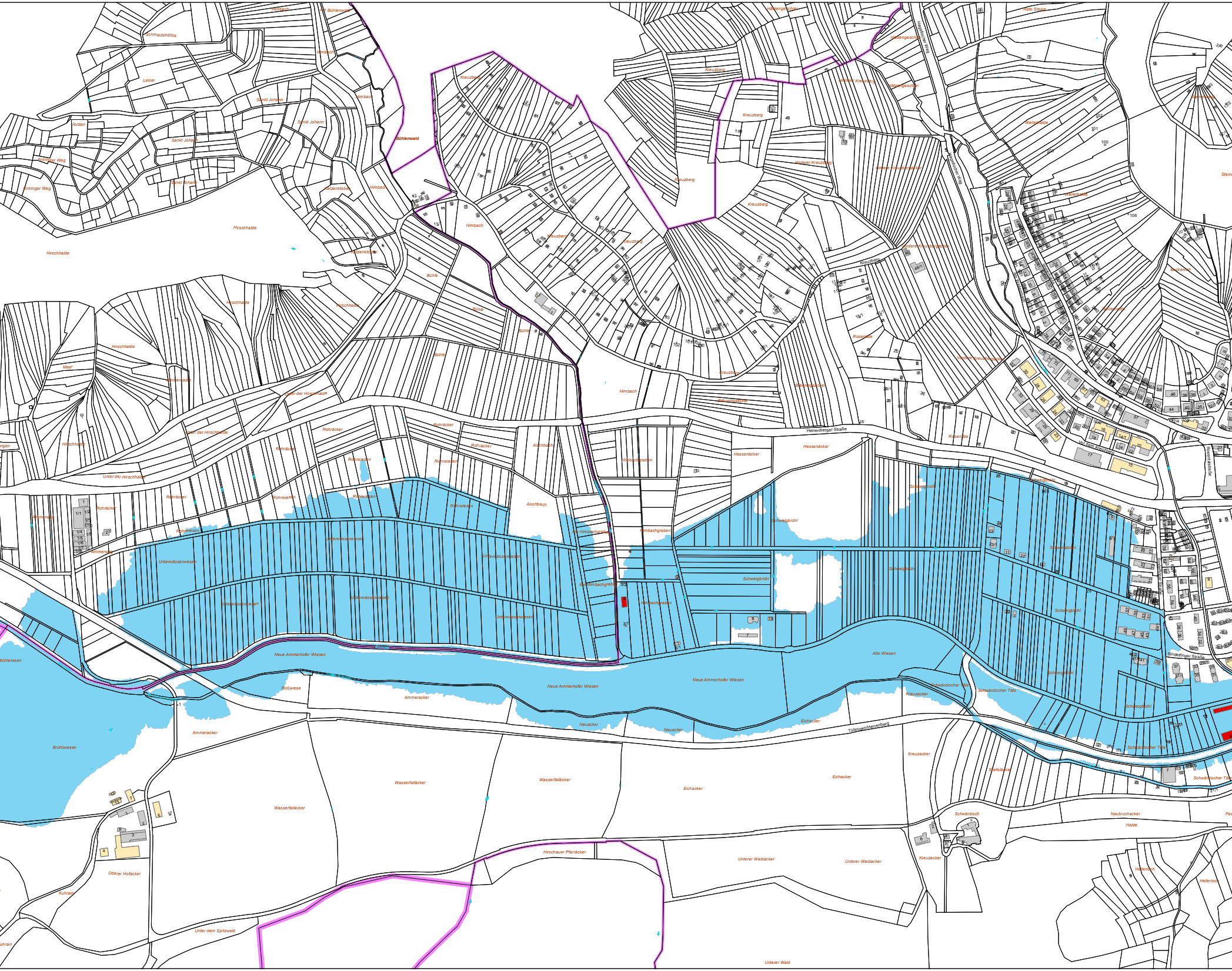

Himbach
Am Bühlenwald
Schmiedshölzle
Leiser
Sankt Johann
Jordan
Entringer Weg
Katzenklobe
Bühlenwald
Hirschhalde
Kreuzberg
Hätzengeschrai
Rote Steige
Weilerhalde
Hinterer Kreuzberg
Mittlerer Kreuzberg
Vorderer Kreuzberg
Bühle
Meer
Unter der Hirschhalde
Rohräcker
Rohrwiesen
Aischbach
Himbachgraben
Hessenäcker
Herrenberger Straße
Rosenhalde
Vor dem Kreuzberg
Schweigbrühl
Unterwässerwiesen
Am Himbachgraben
Ammeracker
Brühlwiesen
Neue Ammerhofer Wiesen
Roßwiese
Alte Wiesen
Neuacker
Eichacker
Schwärzlocher Täle
Sindelfinger Straße
Tübingen/Herrenberg
Kreuzacker
Wasserfalläcker
Schwärzloch
Neubruchacker
Halde
Hellerloch
Hirschauer Pfarräcker
Unterer Waldacker
Oberer Hofacker
Kuhrain
Unter dem Spitzwald
Unterer Wald
Hagellocher Weg
Kreuzberg

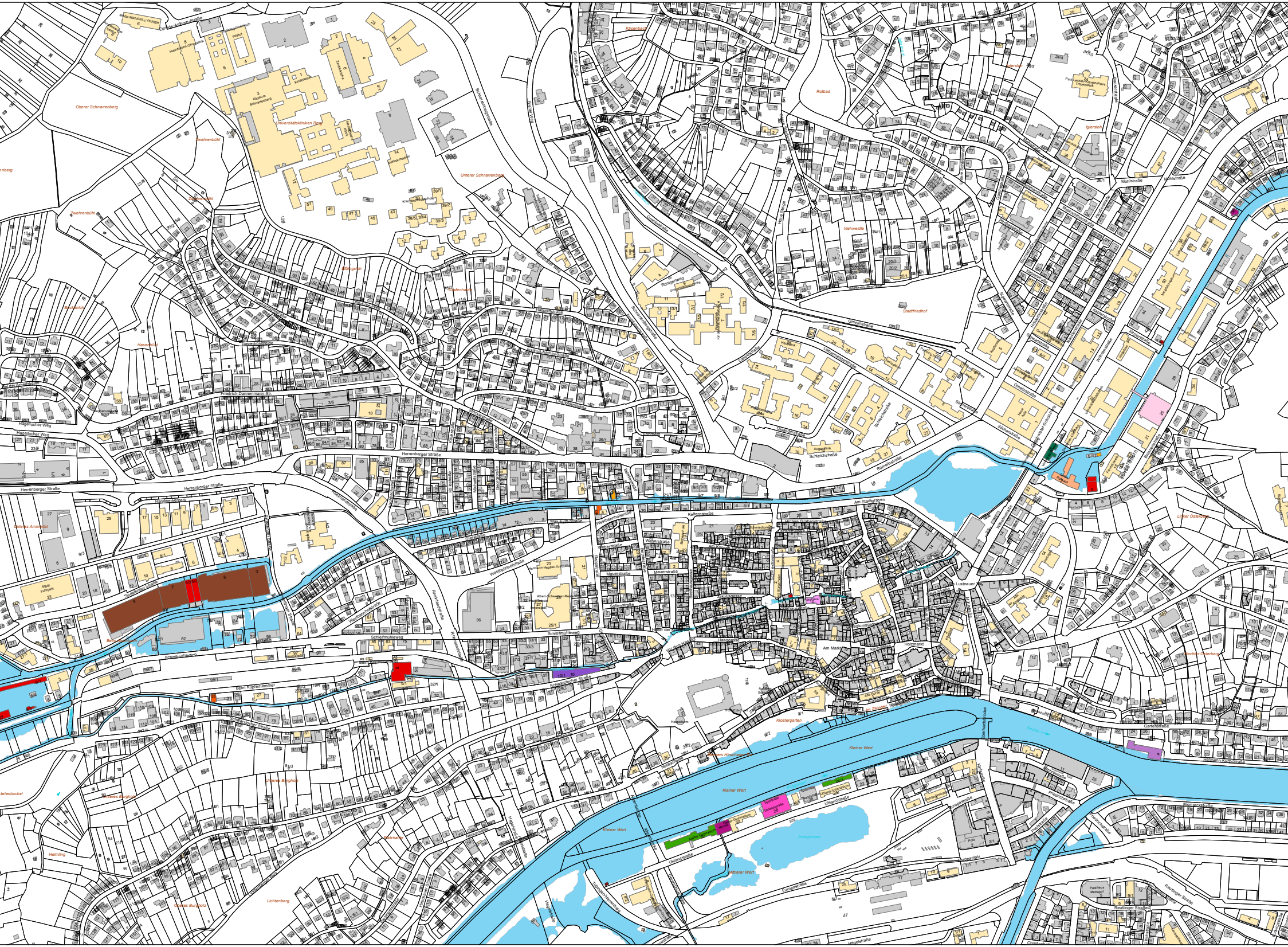
Oberer Schnarrenberg
Klinikum Schnarrenberg
Universitätskliniken Berg
Unterer Schnarrenberg
Zwehrenbühl
Schnarrenbergstraße
Gmelinstraße
Rotbad
Viehweide
Stadtfriedhof
Igelerloh
Mohlstraße
Hasenbühl
Friedrich-Dannenmann-Str.
Hagellocher Weg
Herrenberger Straße
Unteres Ammertal
Stadt. Fuhrpark
Sindelfinger Straße
Schleifmühleweg
Beim Kupferhammer
Westbahnhofstraße
Rheinlandstraße
Albert-Schweitzer-Realschule
Am Stadtgraben
Hintere Grabenstraße
Keltenstraße
Mauerstraße
Sofienstraße
Haaggasse
Am Markt
Holzmarkt
Lustnauer Tor
Wilhelmstraße
Römerstraße
Schleichstraße
Unteres Burgholz
Oberes Burgholz
Lichtenberg
Heimling
Hagelloch
Klostergarten
Kleiner Wert
Mittlerer Wert
Uhlandstraße
Europastraße
Europaplatz
Friedrichstraße
Bismarckstraße
Reutlinger Straße
Gartenstraße
Hermann-Kurz-Straße
Linker Österberg
Rechter Österberg
Eberhardsbrücke
Karlstraße
Hegelstraße
Neckarhalde
Philosophenweg

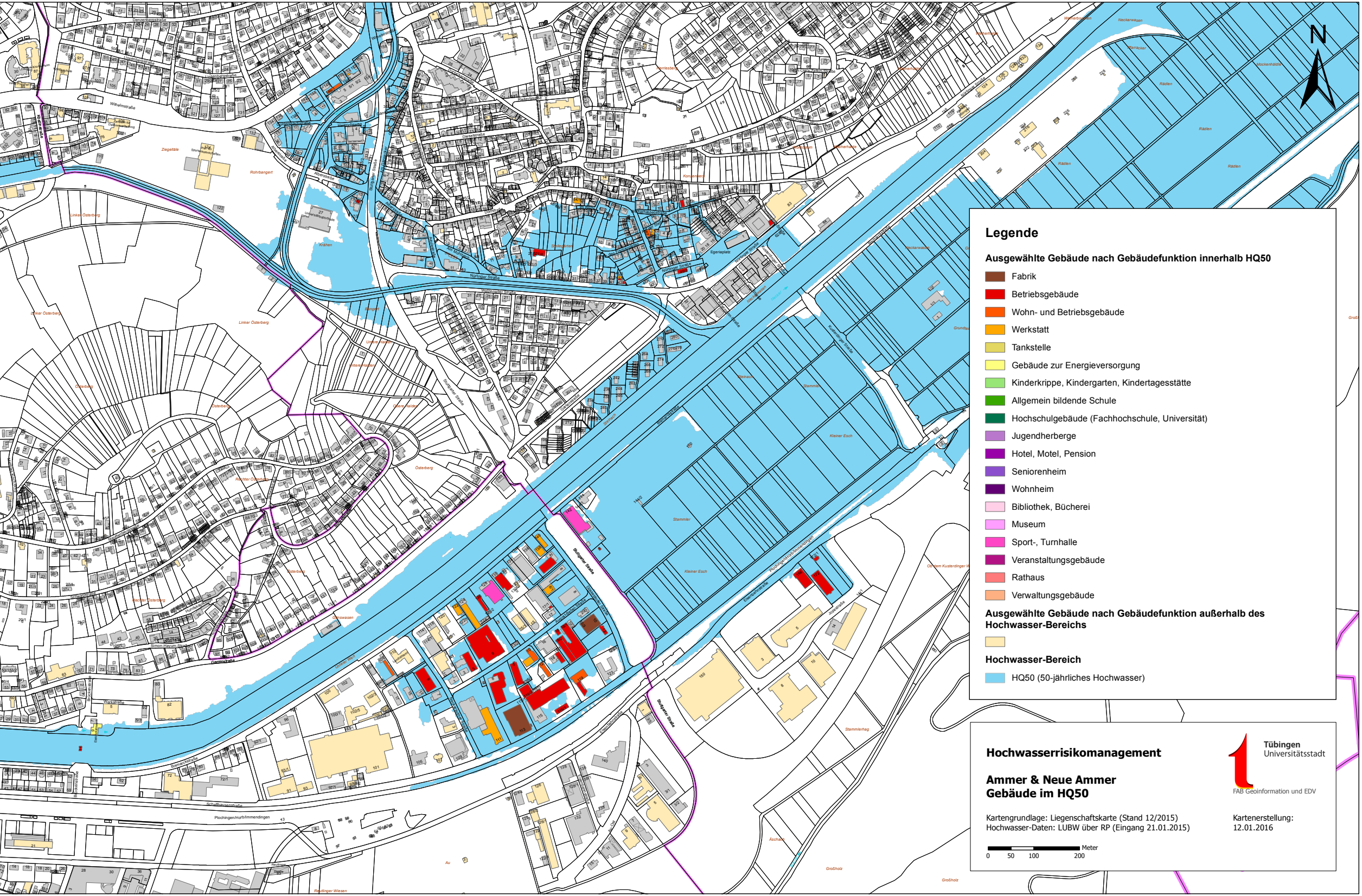
N
Stuttgarter Straße
Nürtinger Straße
Gartenstraße
Werkstraße
Bismarckstraße
Schaffhausenstraße
Plochingen/Horb/Immendingen
Linker Österberg
Rechter Österberg
Österberg
Ziegeltäle
Rohrhangert
Krähen
Stammer
Kleiner Esch
Rädlen
Stammerhag
Großholz
Au
Reutlinger Wiesen
Meter
0
50
100
200

## Legende

**Ausgewählte Gebäude nach Gebäudefunktion innerhalb HQ50**

- 🟫 Fabrik
- 🟥 Betriebsgebäude
- 🟧 Wohn- und Betriebsgebäude
- 🟧 Werkstatt
- 🟨 Tankstelle
- 🟨 Gebäude zur Energieversorgung
- 🟩 Kinderkrippe, Kindergarten, Kindertagesstätte
- 🟩 Allgemein bildende Schule
- 🟩 Hochschulgebäude (Fachhochschule, Universität)
- 🟪 Jugendherberge
- 🟪 Hotel, Motel, Pension
- 🟪 Seniorenheim
- 🟪 Wohnheim
- 🟪 Bibliothek, Bücherei
- 🟪 Museum
- 🟪 Sport-, Turnhalle
- 🟪 Veranstaltungsgebäude
- 🟥 Rathaus
- 🟧 Verwaltungsgebäude

**Ausgewählte Gebäude nach Gebäudefunktion außerhalb des Hochwasser-Bereichs**

- 🟨

**Hochwasser-Bereich**

- 🟦 HQ50 (50-jährliches Hochwasser)

## Hochwasserrisikomanagement

## Ammer & Neue Ammer
## Gebäude im HQ50

Tübingen
Universitätsstadt
FAB Geoinformation und EDV

Kartengrundlage: Liegenschaftskarte (Stand 12/2015)
Hochwasser-Daten: LUBW über RP (Eingang 21.01.2015)

Kartenerstellung:
12.01.2016