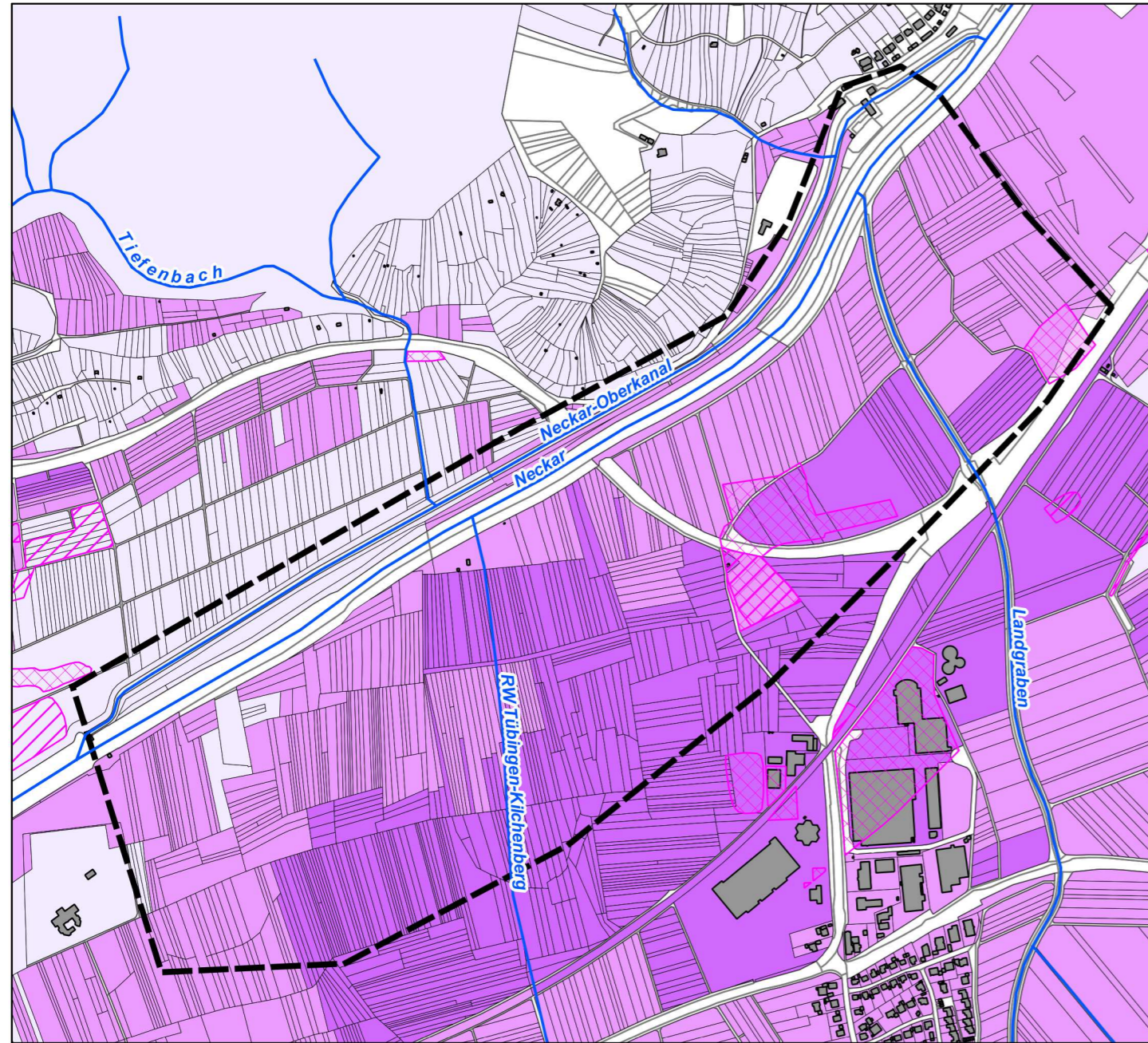
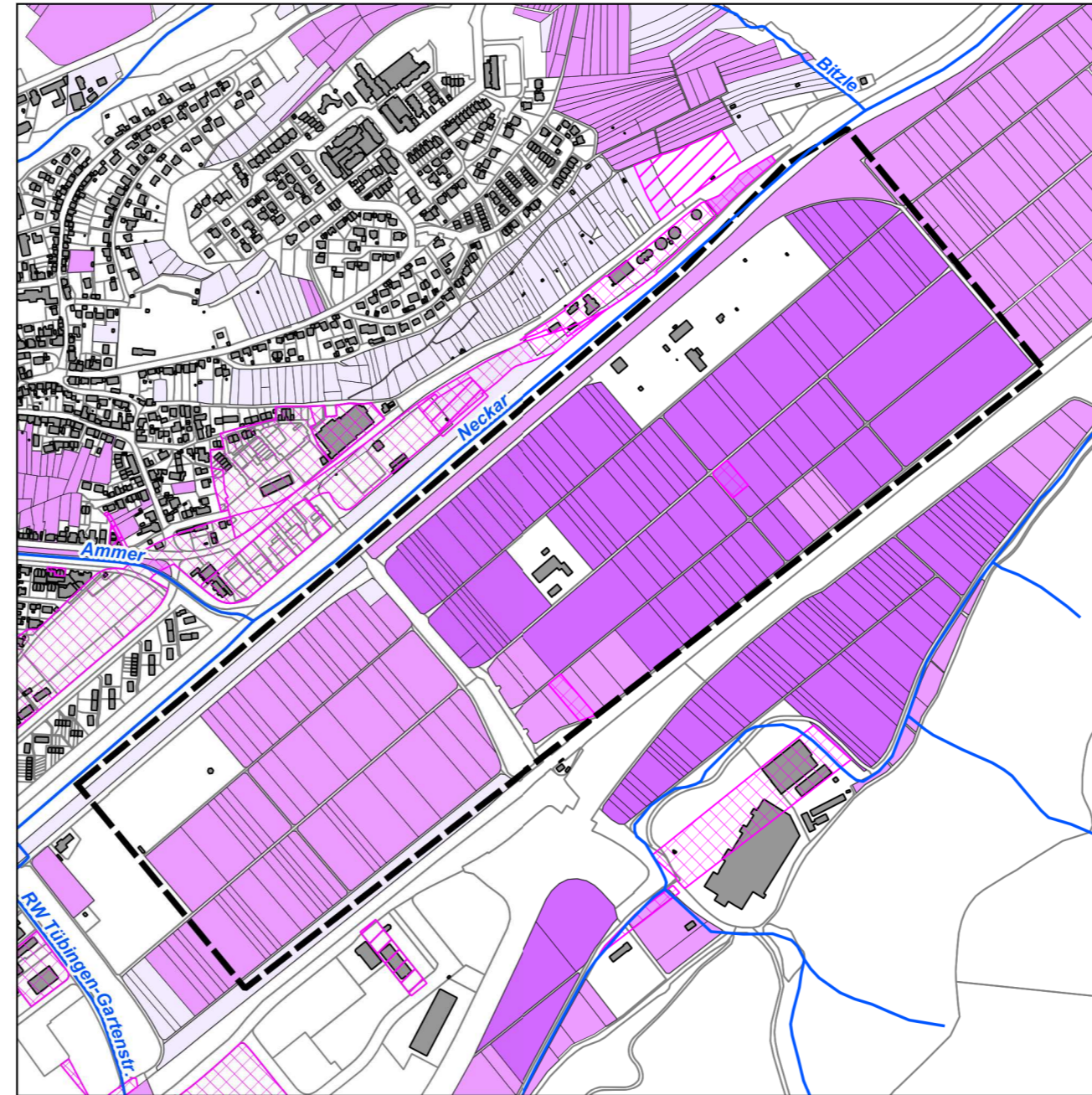


Weilheimer Wiesen



Kläranlage



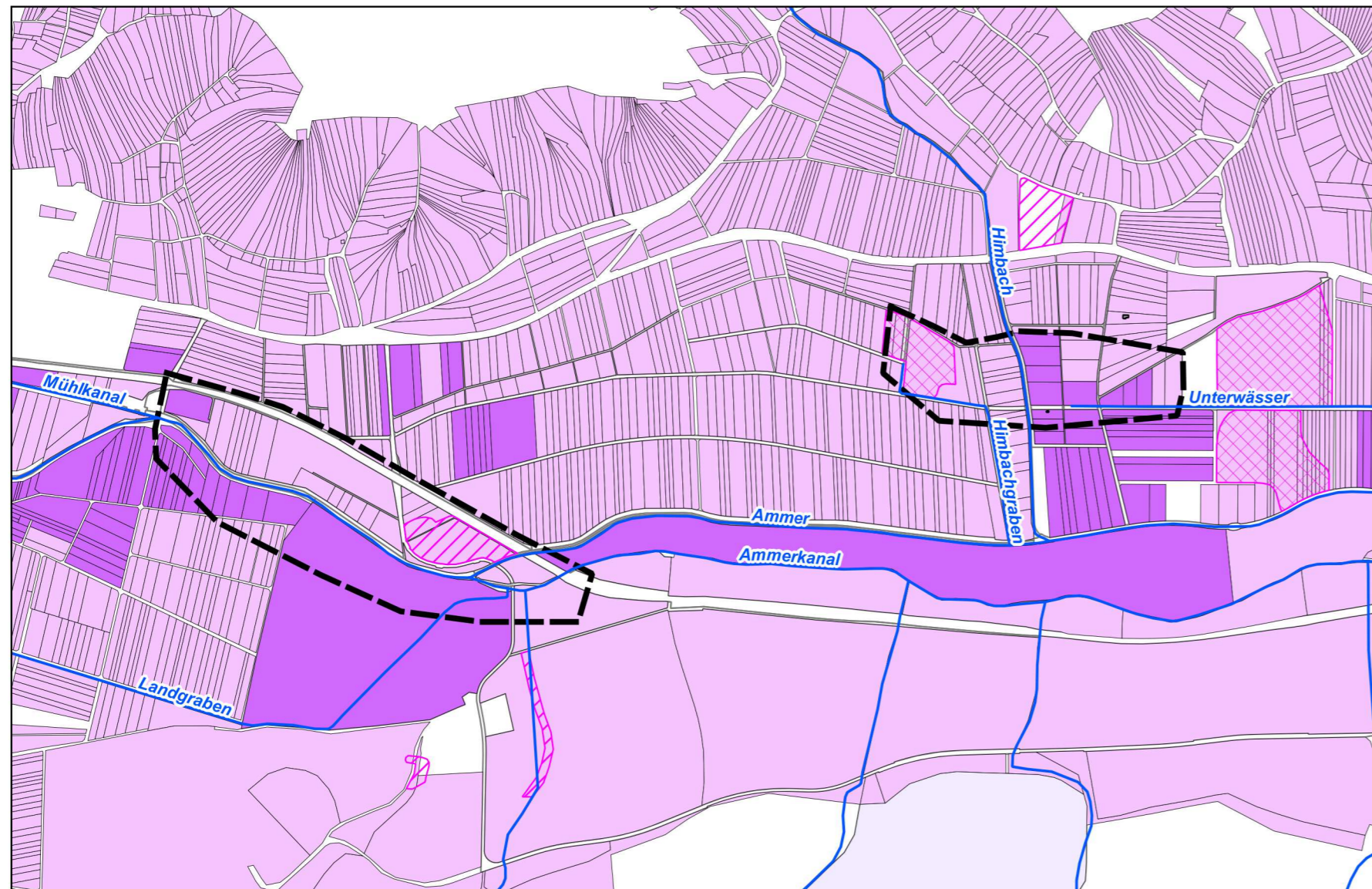
Bodenfunktion Filter und Puffer für Schadstoffe

- gering
- mittel
- hoch
- sehr hoch

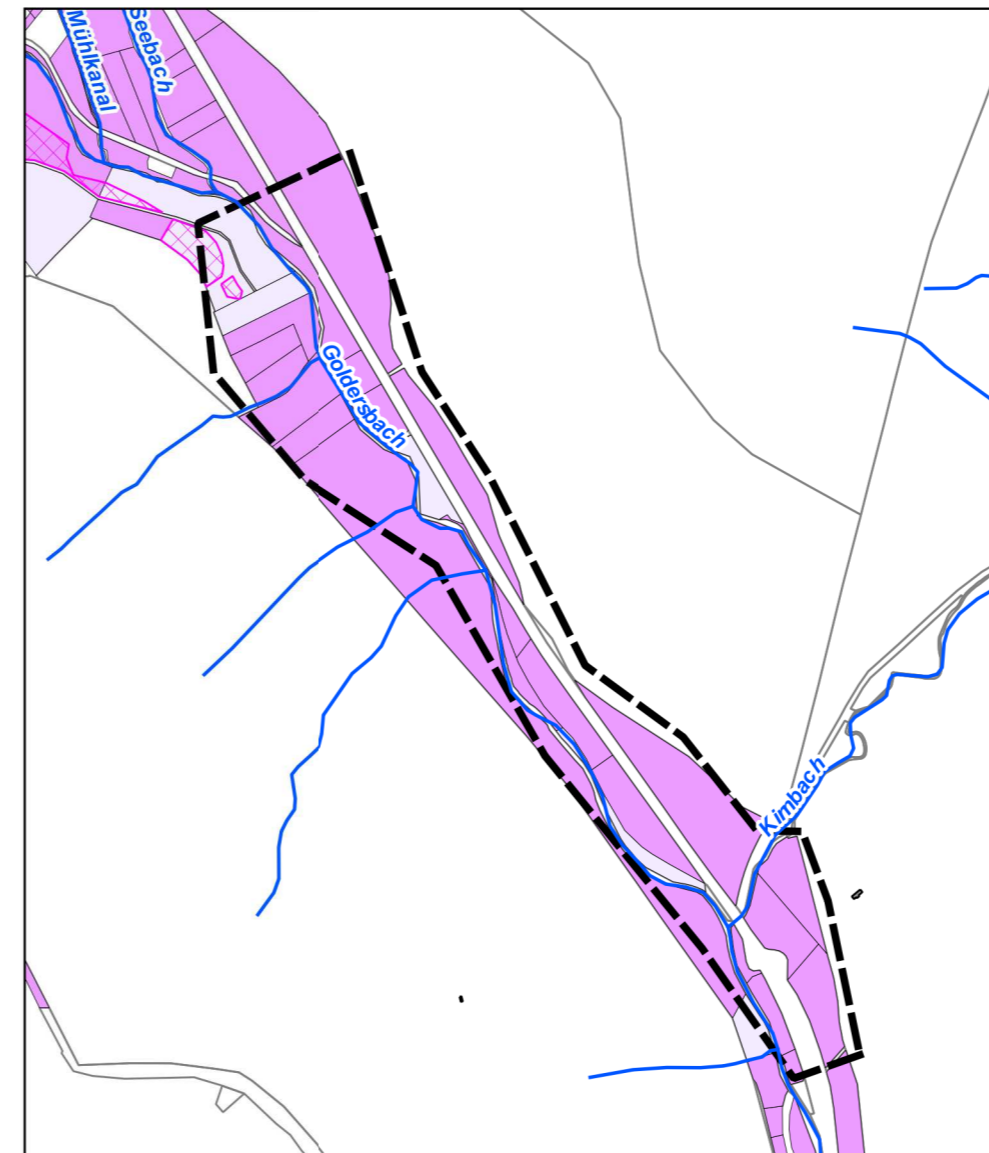
Sonstige Informationen

- Untersuchungsgebiet
- Altlasten B-Fälle
- Altlasten A-Fälle
- Gewässernetz
- Gebäude

Ammerhof und Kreuzberg



Bebenhausen



Retentionsraumkonzept Tübingen

Boden- Filter und Puffer

Anlage 3.2

Grundlagen:
 ALK © Landesamt für Geoinformation und Landentwicklung Baden-Württemberg, www.lgl-bw.de, Az.: 2851.9-1/19.
 Daten aus dem Räumlichen Informations- und Planungssystem (RIPS) der Landesanstalt für Umwelt, Messungen und Naturschutz Baden-Württemberg,
 Link: <http://www.lubw.baden-wuerttemberg.de>
 Bodenschätzungsdaten des Regierungspräsidiums Tübingen, LGRB

M 1:10 000

0 200 400 600 800 m



04.03.2015
 www.menz-umweltplanung.de
 info@menz-umweltplanung.de
 Magazinplatz 1 72072 Tübingen
 Fax 07071 - 440236 Tel 07071 - 440235