

Universitätsstadt Tübingen
Rahmenplan Altstadt

Forum Altstadt
Workshop
am 23.2.2024

Zielbilder diskutieren und
Planungsideen für Teilräume
entwickeln

Ablauf 1/4

- **Begrüßung und Einführung**

Cord Soehlke, Erster Bürgermeister

- **Formalien**

Roland Strunk, suedlicht

- **Beiträge:**

- 1. Sachstandsbericht**

Barbara Landwehr, Leitung Fachbereich 7
Planen Entwickeln Liegenschaften

- 2. Sektorale Zielbilder und ihre Schnittstellen**

- Erdgeschossnutzungen, Wohnen, Kultur und Dritte Orte
- Verkehrskonzept
- Freiräume

Gudrun Neubauer, Pesch Partner
Architektur Stadtplanung GmbH
Daniel Hammer,
Fachabteilung Verkehrsplanung
Charlotte Knab, Pesch Partner



- **Arbeitsphase 1**
Planungsdialog „Zielbilder“

Themenfelder (im Wechsel)

1. Erdgeschossnutzungen, Wohnen, Kultur und Dritte Orte – Schnittstelle öffentlicher Raum
2. Mobilität/Verkehr

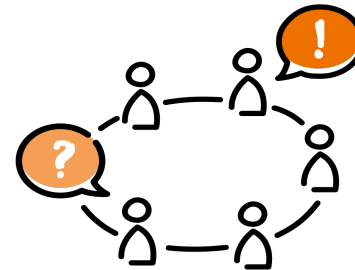
Pause



- **Vorstellung der Ergebnisse**
aus Arbeitsphase 1

Austausch zu den Ergebnissen

Teilnehmende in Arbeitsgruppen



Leonie Meder und Roland Strunk

Teilnehmende im Plenum

- **Arbeitsphase 2** Teilnehmende in Arbeitsgruppen

Werkstatt

Tisch 1 | Ideen für öffentlichen Raum:

Kelternplatz (Rückmeldung),
Haagtorplatz (Vorschläge zur Zonierung)

Tisch 2 | Erdgeschossnutzungen, Wohnen, Kultur und Dritte Orte – Schnittstelle öffentlicher Raum:

Marktplatz (Vorschläge zur Zonierung)

Tisch 3 | Verkehrskonzept (A)

Fließender Verkehr, Erreichbarkeit für Zulieferer
und Bewohner


Tisch 4 | Verkehrskonzept (B)

Ruhender Verkehr, Anwohnerparken, Radverkehr,
ÖV, öffentliches Parken

*Optional: **Thema 5 | Dritte Orte***

Ablauf 4/4

- **Feedbackrunde und
Ausblick**



Charlotte Knab
Gudrun Neubauer
Cord Soehlke
Barbara Landwehr

- **Schlusswort**

Cord Soehlke, Erster Bürgermeister

21.15 Uhr Ende des Workshops

**Universitätsstadt Tübingen
Rahmenplan Altstadt**

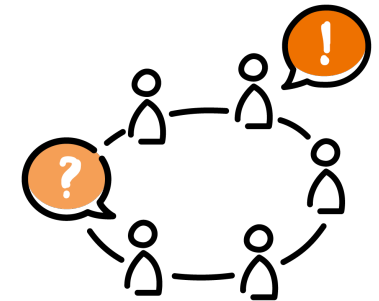
Forum Altstadt
Workshop
am 23.2.2024

**Zielbilder diskutieren und
Planungsideen für Teilräume
entwickeln**

Planungsdialog „Zielbilder“

Themenfeld 1:

**Erdgeschossnutzungen, Wohnen, Kultur und dritte Orte –
Schnittstelle öffentlicher Raum**



Arbeitsfragen:

- Teilen Sie die Einschätzungen zu den räumlich definierten Lagen und ruhigen Bereichen?
- An welchen Stellen könnten Ihrer Ansicht nach die größten Zielkonflikte entstehen? Welche Zielkonflikte sehen Sie?

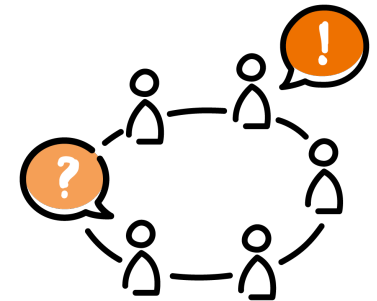
Planungsdialog „Zielbilder“

Themenfeld 2:

Mobilität / Verkehr

Arbeitsfragen:

- Welche Vorteile und welche Spannungsfelder sehen Sie bei den drei Zielbildern hin zu weniger Autoverkehr in der Altstadt?
 - Zielbild „beherzt autoarm“
 - Zielbild „etwas fortschrittlich“
 - Zielbild „vorsichtig agieren“



Werkstatt

Tisch 1 | Ideen für öffentlichen Raum:

Kelternplatz (Rückmeldung), Haagtorplatz (Vorschläge zur Zonierung)

Tisch 2 | Erdgeschossnutzungen, Wohnen, Kultur und Dritte Orte – Schnittstelle öffentlicher Raum: Marktplatz (Vorschläge zur Zonierung)

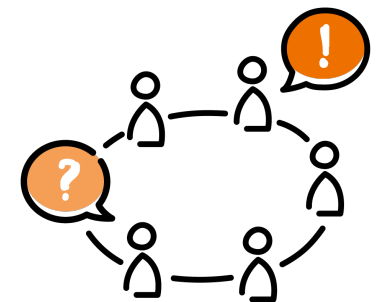
Tisch 3 | Verkehrskonzept (A)

Fließender Verkehr, Erreichbarkeit für Zulieferer und Bewohner

Tisch 4 | Verkehrskonzept (B)

Ruhender Verkehr, Anwohnerparken, Radverkehr, ÖV, öffentliches Parken

*Optional: **Thema 5** | Dritte Orte*



Werkstatt

Tisch 1 | Ideen für öffentlichen Raum

Tisch 2 | Erdgeschossnutzungen, Wohnen, Kultur
und Dritte Orte – Schnittstelle öffentlicher Raum

Tisch 3 | Verkehrskonzept (A)


Tisch 4 | Verkehrskonzept (B)

*Optional: **Thema 5** | Dritte Orte*

Sitzungssaal

Cafeteria

Atrium



**Vielen Dank für
Ihr Engagement!**