



aufgrund eines Beschlusses  
des Deutschen Bundestages  
und Klimaschutz  
Bundesministerium  
für Wirtschaft  
und Klimaschutz  
Gefordert durch:

www.radparken-tuebingen.de  
Radabstellplätze, Fahrradboxen,  
oder Schließfächer,  
Buchen Sie jetzt!



Tübingen  
Universitätsstadt

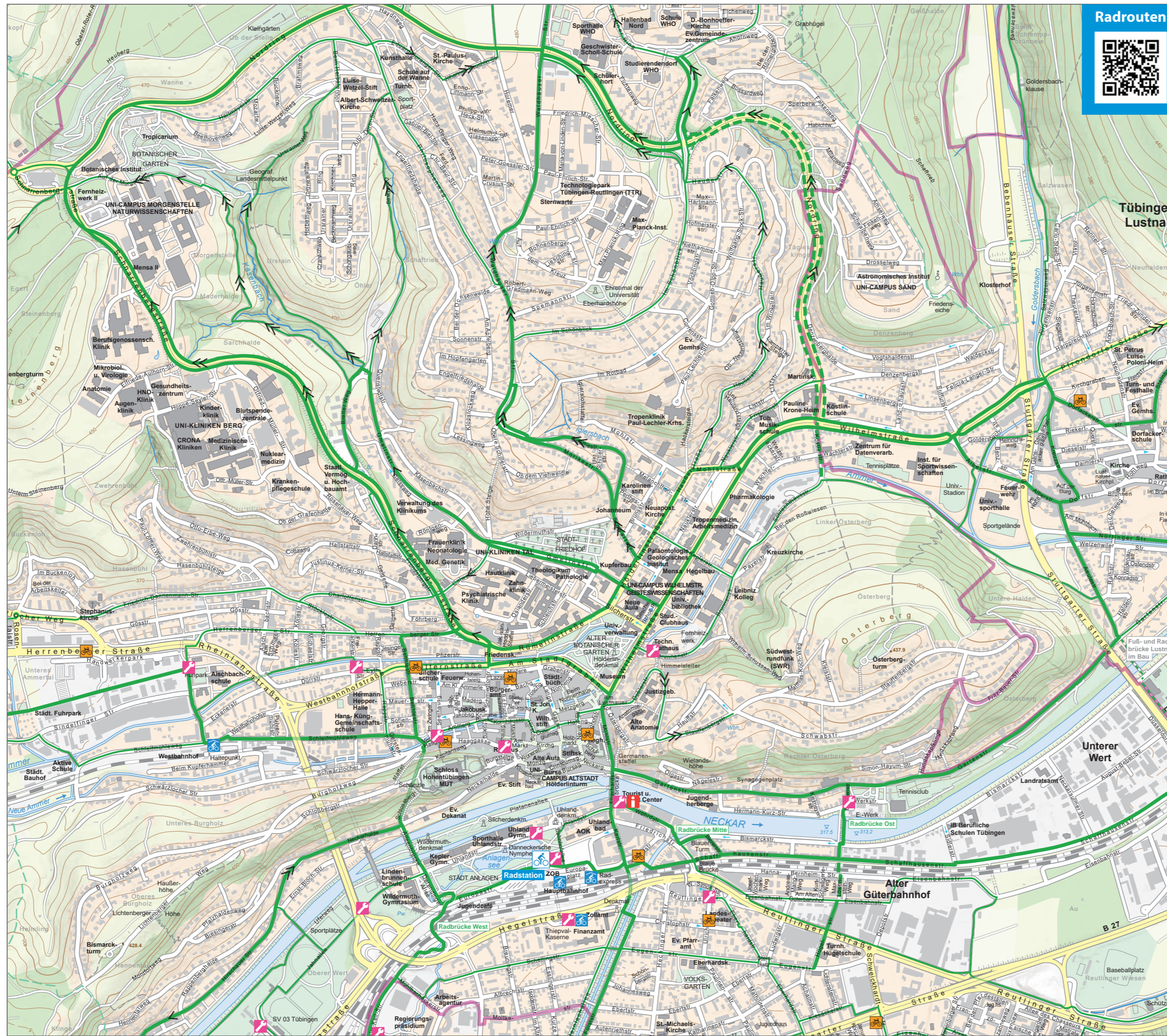
Verkehr  
und Mobilität

# Fahrradstadt Tübingen

## Routen, Parken, Service



www.tuebingen.de/radfahren



### Zeichenerklärung

#### Radwegnetz

- Hauptroute
- - - Hauptroute in Planung
- Nebenroute
- - - Nebenroute in Planung

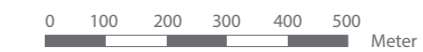
#### Steigung Radweg

- > Steigung 5 % bis 7 %
- >> Steigung größer 7 %

#### Symbole

- Radstation
- Radparkplätze (überdacht)
- Radservicestation
- Fahrradgeschäft
- Touristinformation

Maßstab: 1:12500



### Schadensmelder

Ob Schlaglöcher, Scherben oder Verschmutzungen - hier können Sie die Mängel melden:

Telefon 07071 204-1275 (Anrufbeantworter)  
E-Mail schadensmanagement@tuebingen.de



### Fahrradparken

Wo kann ich mein Rad sicher und witterungsgeschützt abstellen? Mit dem Radexpress, der Fahrradtiegarage und den Abstellanlagen an der Thiepval-Kaserne bietet die Universitätsstadt Tübingen überdachte Parkmöglichkeiten an. Dazu kommen immer mehr frei zugängliche Abstellanlagen, insbesondere rund um und in der Altstadt.

Eine Übersicht der Parkmöglichkeiten findet sich hier:



### S-Pedelec

Tübingen hat im Jahr 2019 als erste Kommune ein durchgängiges Netz für schnelle Elektrofahrräder, S-Pedelecs ausgewiesen und beschildert. Dieses verbindet alle Ortsteile mit dem Zentrum. Dafür wurden gezielt Radwege, Fahrradstraßen und Wirtschaftswegen für S-Pedelecs freigegeben, um unnötige Umwege oder

unsichere Straßenabschnitte zu vermeiden. Möglich wurde das, nachdem das Verkehrsministerium Baden-Württemberg auf Anregung des Tübinger Oberbürgermeisters die Freigabe für das Zusatzzeichen „S-Pedelec frei“ erteilt hat.

### Blaues Band und Radbrücken

Das „Blaue Band“ ist eine 1,5 km lange Fahrradachse entlang des Neckars. Die Route führt über den ZOB und die Radstation. Sie verbindet die geplanten überörtlichen Radschnellverbindungen. Ein besonderer Teil des Blauen Bandes ist die „Blaue Drehscheibe“ – ein Kreisverkehr ausschließlich für Radfahrende.



Mehr Infos



### Radstation

Die Radstation am Zentralen Omnibusbahnhof (ZOB) direkt am Hauptbahnhof bietet witterungsgeschützte Abstellplätze für 1.100 Fahrräder, darunter Lastenräder und Fahrräder mit Anhänger, sowie Lademöglichkeiten für Pedelecs. 700 Plätze sind kostenlos, weitere 270 Stellplätze sind durch ein Zugangssystem zusätzlich gesichert und kostenpflichtig. Wenn es schnell gehen muss, kann das Rad am Empfang beim Personal abgegeben und wieder abgeholt werden. Die Radstation beinhaltet außerdem eine Fahrradwerkstatt, einen Fahrradverleih, eine Waschanlage sowie weitere Dienstleistungen wie den Verkauf von Fahrkarten und Ersatzteilen. Direkt daneben befindet sich das Café am See.

**Öffnungszeiten Radstation:**  
Mo bis Fr: 6 bis 20 Uhr, Sa: 10 bis 16 Uhr  
Tel.: +49 7071 7909904  
Internet: www.radstation-tuebingen.de

**Öffnungszeiten Café am See:**  
täglich: 9 bis 22 Uhr  
Tel.: +49 7071 7909901





## Neckartal-Radweg

8 Etappen ↔ 374,8 km  
↗ 670 m ↘ 1310 m

Der Neckartal-Radweg führt entlang des schönen Neckartals von Villingen-Schwenningen bis nach Mannheim, wo der Neckar in den Rhein mündet. Der Radweg bietet eine abwechslungsreiche Landschaft, die von idyllischen Weinbergen über historische Städte, wie Tübingen und Heidelberg bis hin zu imposanten Burgen reicht. Mit gut ausgebauten Radwegen und zahlreichen Einkehrmöglichkeiten eignet sich der Neckartalradweg sowohl für Tagesausflüge als auch für mehrtägige Radtouren.



[zur Tour](#)

## Deutsche Fachwerkstraße

5 Etappen ↔ 367,8 km  
▲ 2070 hm ○ Rundtour

Dieser Radweg ist eine Entdeckungsreise durch einzigartige Landschaften, geschichtsträchtige Orte und liebevoll restaurierte Denkmäler. Die vierte Etappe der Rundtour führt von Bad Urach entlang der Erms talabwärts durch die Gemeinde Dettingen und weiter durch Metzgingen. In Neckartenzlingen verlässt die Route das Ermtal in Richtung Neckar und führt flussaufwärts in die Universitätsstadt Tübingen. Durch das Ammertal und die Gäulandschaft geht es weiter nach Herrenberg. Von dort führt der Weg nach Calw im Nagoldtal.



[zur Tour](#)

## Zeichenerklärung

Radwegenetz  
Themenrouten

## Themenrouten

- Vesper-Tour (Kinder) - Ammertalrunde, Schönbuchrunde
- Energie-Tour - Kinder, Erwachsene
- Prima-Klima-Tour, Streuobst-Tour
- Burgen & Schlösser, Literatur-Tour

## Radfernwege

- Neckartal-Radweg, Hohenzollern-Radweg
- Weinradweg, Deutsche Fachwerkstraße

## Steigung Radweg

- > Steigung 5 % bis 7 %
- >> Steigung größer 7 %

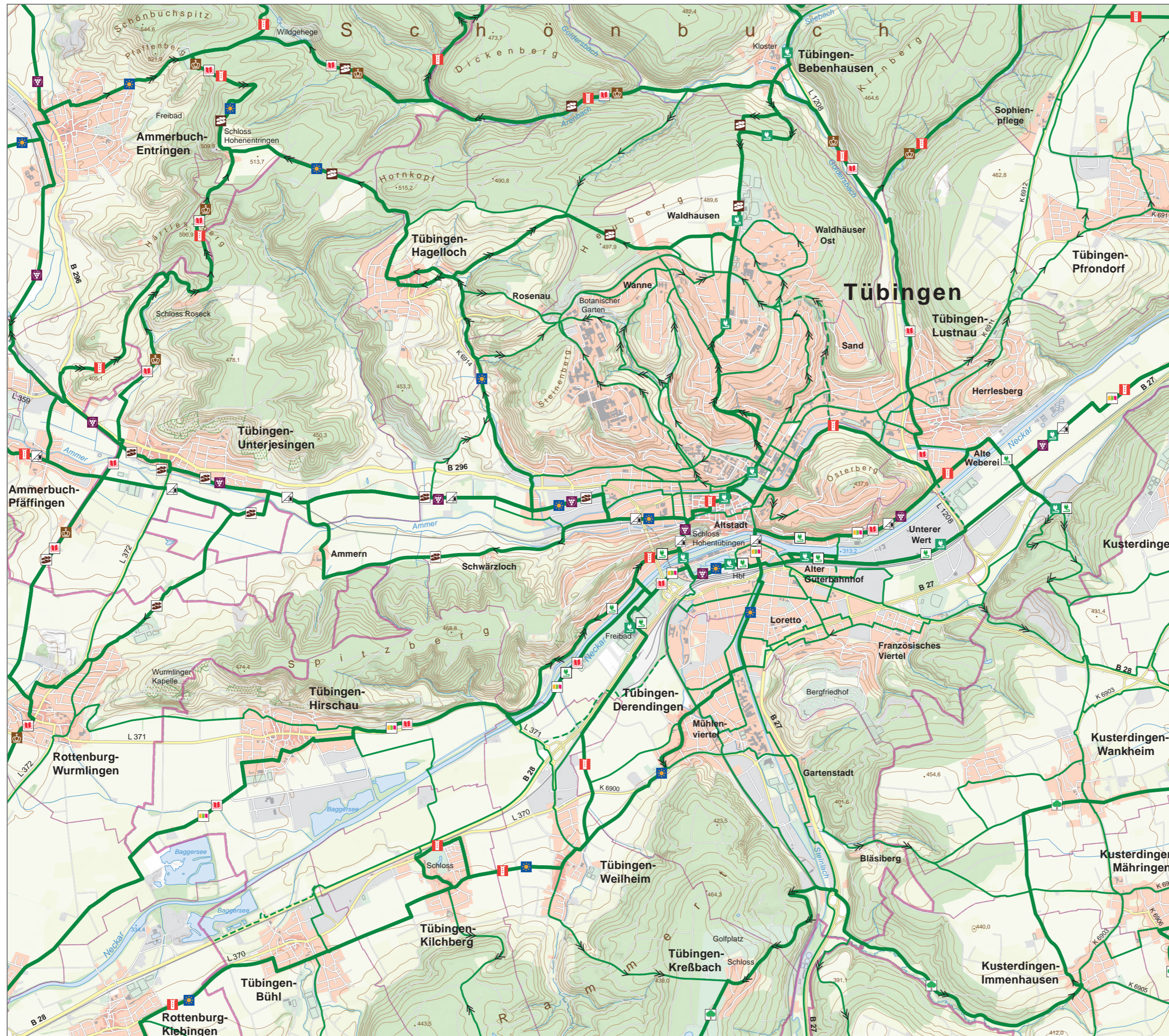
Maßstab: 1:35 000



© Universitätsstadt Tübingen, 2024  
Fachabteilung Verkehrsplanung  
E-Mail: verkehrsplanung@tuebingen.de

Druck: Druckhaus Götz GmbH, Ludwigsburg

Karten und Layout: Fachabteilung Geoinformation  
Bilder: Anne Faden, Johannes Schaal (Titelbild)



## Württembergischer Weinradweg

7 Etappen ↔ 396,4 km  
↗ 2070 m ↘ 2030 m

Der Württembergischer Weinradweg führt auf 396 Kilometern von Niederstetten im Taubertal bis nach Rottenburg am Neckar. Die siebte Etappe führt entlang der Täler von Neckar und Erms sowie durch die historische Altstadt von Tübingen mit ihren malerischen Weinstuben.



[zur Tour](#)

## Hohenzollern Radweg

6 Etappen ↔ 271,7 km  
↗ 2125 m ↘ 1970 m

Der Hohenzollern Radweg führt an spektakulären Schlössern, Residenzen und Burgen auf der Schwäbischen Alb vorbei bis hinunter zum Ufer des Bodensees. Die zweite Etappe beginnt in Bebenhausen und führt über den Schönbuch und den Rammt nach Hechingen.



[zur Tour](#)

## Radgenuss am Fruchtetrauf

Der Landkreis bietet folgende acht abwechslungsreiche Themenradtouren in Tübingen an.



[zu den Touren](#)

## Kindertouren



Bild: Noah (8)

### Vesper-Tour für Kinder

Ammertalrunde:  
1:00 h ↔ 15,8 km  
▲ 90 hm ○ Rundtour

Schönbuchrunde:  
1:30 h ↔ 16,6 km  
▲ 290 hm ○ Rundtour

Die Vesper-Tour für Kinder beschäftigt sich mit dem Thema „TÜKORN“. Sie besteht aus zwei einzelnen Touren, der etwas kürzeren und flacheren „Ammertalrunde“ und der etwas anspruchsvolleren „Schönbuchrunde“.

### Energie-Tour für Kinder

1:30 h ↔ 15,3 km  
▲ 50 hm ○ Rundtour

Die Energie-Tour für Kinder verbindet kindgerechte Stationen des Energieerlebnispfades der Stadtwerke Tübingen miteinander – alles auf ebener Strecke am Neckar entlang.

## Energie-Tour

4:30 h ↔ 54,1 km  
▲ 810 hm ○ Rundtour

Auf der Radtour durch den Naturpark Schönbuch, erfahren Sie Wissenswertes zum Thema regenerative Energieversorgung im Landkreis Tübingen. Unterwegs gibt es eine Erlebnisstation im Wald, die Holz als Energiequelle erläutert und ein Speicherbecken. Die Energie-Tour führt von Tübingen über Bebenhausen und Waldenbuch nach Dettenhausen und wieder zurück nach Tübingen.

## Prima-Klima-Tour

5:00 h ↔ 65,1 km  
▲ 600 hm ○ Rundtour

Vorbei an Windrädern, Mühlen und Wasserkraftwerken führt die Prima-Klima-Tour zu den Eckfeilern der regionalen Stromerzeugung und zeigt die Anstrengungen für die Energiewende. Dabei kommt der landschaftliche Reiz der Tour, die von Tübingen durch das Neckartal ins Obere Gäu und durch das Ammertal zurück zum Ausgangspunkt führt, nicht zu kurz.

## Streuobst-Tour

3:15 h ↔ 43,3 km  
▲ 520 hm ○ Rundtour

Die Strecke der Streuobst-Tour verläuft von Mössingen

durch das Steinlachtal nach Kusterdingen. Von dort geht es über Kreßbach nach Dußlingen und Oftringen wieder zurück zum Ausgangspunkt. Dabei fahren Sie durch die größte Streuobstlandschaft Mitteleuropas, Wälder, Felder und Ortschaften – mit faszinierenden Ausblicken auf die Schwäbische Alb.

## Burgen & Schlösser-Tour

Schönbuchrunde:  
5:30 h ↔ 70,4 km  
▲ 690 hm ○ Rundtour

Die Burgen & Schlösser-Tour führt über zahlreiche, ehemalige Adelsitze, die besichtigt werden können und mit ihrem gastronomischen Angebot zum Verweilen einladen. Die Tour besteht aus zwei Runden, die zu einer großen Tour kombiniert werden können. Von Rottenburg aus führt die Schönbuchrunde über Bühl und Kilchberg nach Tübingen. Von dort geht es durch den Schönbuch und Ammerbuch zurück nach Rottenburg.

## Literatur-Tour

3:00 h ↔ 37,8 km  
▲ 250 hm ○ Rundtour

Kommen Sie mit auf eine erlebnisreiche Literaturreise zu den Wirkungsstätten berühmter Dichter und Denker im Landkreis. Die Literatur-Tour führt von Tübingen über Bebenhausen in den Naturpark Schönbuch und folgt von dort dem Hohenzollern Radweg über Unterjesingen nach Wurmlingen. Über Rottenburg geht es über den Neckartal-Radweg zurück nach Tübingen.